



ແລ່ນໄຫວ້ອມູລ

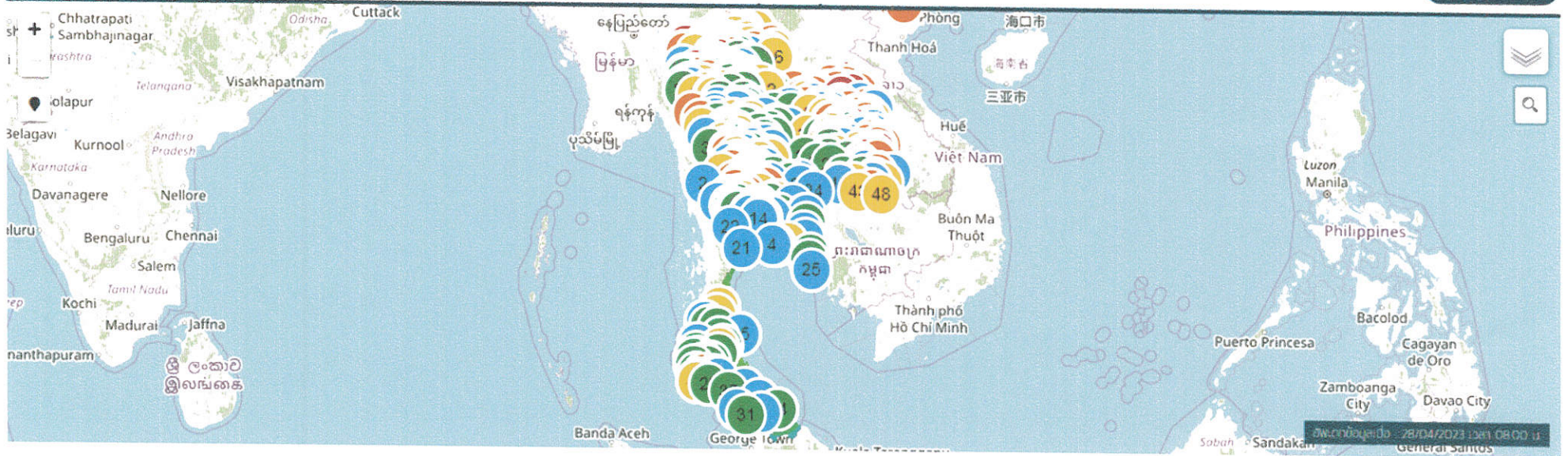




หน้าหลัก PM_{2.5}ตามพิกัด ค่าฝุ่นรายชั่วโมง ค่าฝุ่นรายวัน ภาพถ่าย จุดความร้อน ข่าวและวิดีโอ

TH EN

TH (HOURLY)



PM_{2.5}(µg/m³)

0-25

26-37

38-50

51-90

>90

Copyright © 2017. All rights reserved by CCDC

338161642_61224...jpg

339604428_96944...jpg

Show all





คำแนะนำสำหรับประชาชนในการป้องกันผลกระทบต่อสุขภาพจากมลพิษทางอากาศ

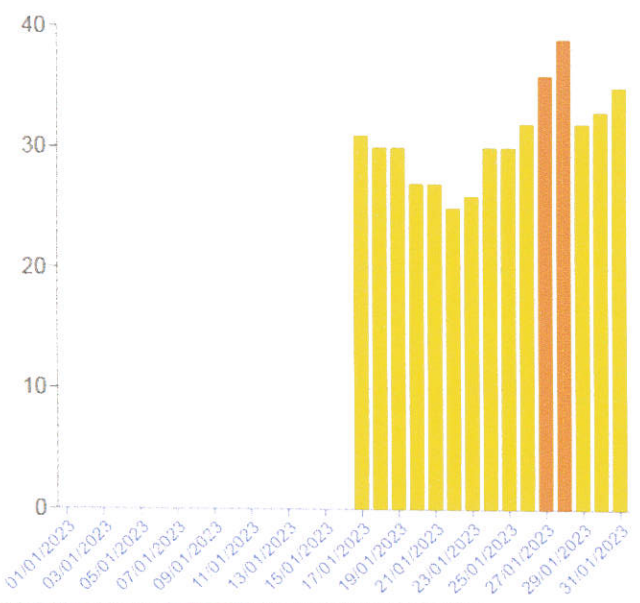
*เลือกตาราง ชาย-ขวา เพื่อข้อมูลเพิ่มเติม

AQHI (PM _{2.5} 24 ชม.)	PM _{2.5} 24 ชม. (มคก./ลบ.ม.)	ประชาชนในกลุ่มเสี่ยง	ประชาชนทั่วไป
อากาศดี 0-50	0-12	ประชาชนทุกคนใช้ชีวิตได้ตามปกติ	
ปานกลาง 51-100	13-35	ใช้ชีวิตได้ตามปกติ (ผู้ที่มีความไวต่อมลพิษมากกว่าคนทั่วไป ควรลดกิจกรรมนอกอาคารที่ใช้แรงหนักหรือเป็นเวลานาน)	
ไม่ดีต่อกลุ่มเสี่ยง 101-150	36-55	ลดกิจกรรมนอกอาคารที่ใช้แรงหนัก หรือ เป็นเวลานาน	ใช้ชีวิตได้ตามปกติ
อากาศไม่ดี 151-200	56-150	งดกิจกรรมนอกอาคารที่ใช้แรงหนัก หรือ เป็นเวลานาน	ลดกิจกรรมนอกอาคารที่ใช้แรงหนัก หรือ เป็นเวลานาน
ไม่ดีย่างยิ่ง 201-300	151-250	งดกิจกรรมนอกอาคารทุกชนิด	งดกิจกรรมนอกอาคารที่ใช้แรงหนัก หรือ เป็นเวลานาน
อันตราย 301-500	251-500	งดกิจกรรมนอกอาคารทุกชนิด	

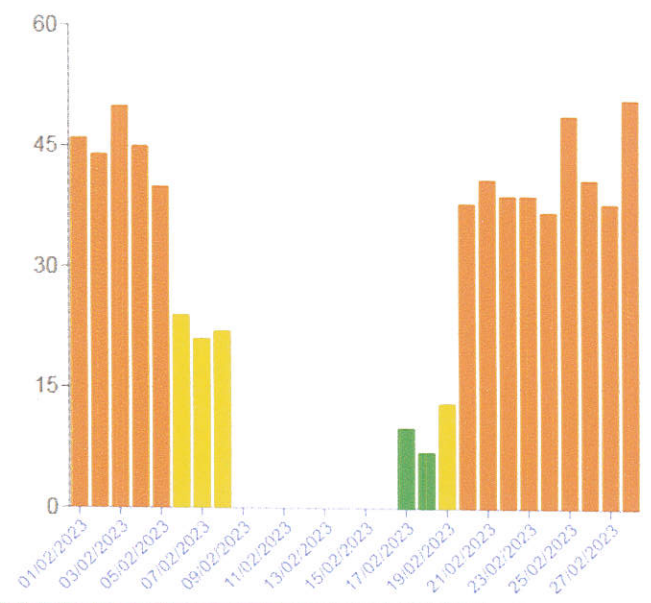


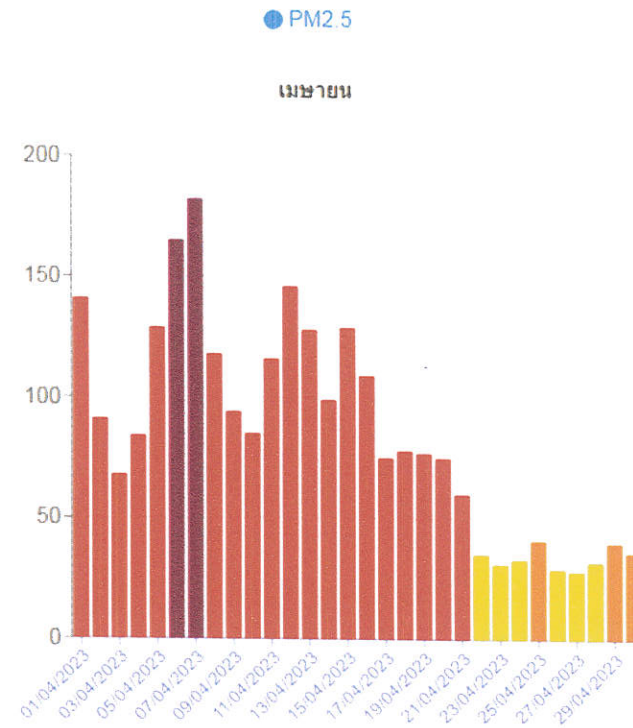
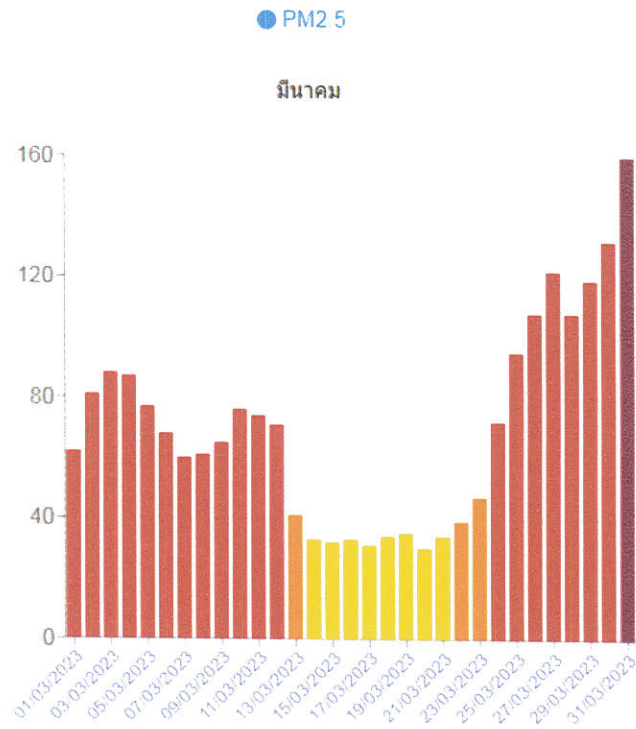
กราฟแสดง PM2.5 เฉลี่ย 24 ชม. (มคก./ลบ.ม.)

มกราคม



กุมภาพันธ์







Northern Thailand Air Quality Health Index (NTAQHI)

ดัชนีคุณภาพอากาศเพื่อสุขภาพชาวเหนือ

ตำแหน่งปัจจุบัน


แผนที่

อันดับ

PM_{2.5} รายนาที

จุดควมร้อน

วันศุกร์ที่ 28 เมษายน 2023 เวลา 8:50



338161642_61224...jpg

339604428_96944...jpg

Show all X