



แผนพัฒนาท้องถิ่น

(พ.ศ. 2566 – 2570)

องค์การบริหารส่วนตำบลแม่เจดีย์



องค์การบริหารส่วนตำบลแม่เจดีย์

อำเภอเวียงป่าเป้า จังหวัดเชียงราย



ประกาศองค์การบริหารส่วนตำบลแม่เจดีย์
เรื่อง ประกาศใช้แผนพัฒนาท้องถิ่น (พ.ศ. 2566-2570)

ตามที่องค์การบริหารส่วนตำบลแม่เจดีย์ ได้ดำเนินการทบทวนแผนพัฒนาท้องถิ่น (พ.ศ.2566-2570) ตามขั้นตอนและวิธีการของระเบียบกระทรวงมหาดไทย ว่าด้วยการจัดทำแผนพัฒนาองค์กรปกครองส่วนท้องถิ่น พ.ศ.2548 และแก้ไขเพิ่มเติมถึง (ฉบับที่ 3) พ.ศ.2561 และตามหนังสือกระทรวงมหาดไทย ด่วนที่สุดที่ มท. 0810.3/ว 7467 ลงวันที่ 14 ธันวาคม 2563 เรื่องแนวทางจัดทำแผนพัฒนาขององค์กรปกครองส่วนท้องถิ่น (พ.ศ.2566-2570) โดยผ่านความเห็นชอบจากสภาองค์การบริหารส่วนตำบลแม่เจดีย์ ในการประชุมสภาองค์การบริหารส่วนตำบลแม่เจดีย์ สมัยสามัญ สมัยที่ 2 ครั้งที่ 1 ประจำปี พ.ศ.2565 เมื่อวันที่ 22 เมษายน 2565 เป็นที่เรียบร้อยแล้วนั้น

อาศัยอำนาจตามข้อ 24 แห่งระเบียบกระทรวงมหาดไทยว่าด้วยการจัดทำแผนพัฒนาขององค์กรปกครองส่วนท้องถิ่น พ.ศ.2548 และแก้ไขเพิ่มเติมถึง (ฉบับที่ 3) พ.ศ.2561 จึงประกาศใช้แผนพัฒนาท้องถิ่น (พ.ศ.2566-2570) ขององค์การบริหารส่วนตำบลแม่เจดีย์ เพื่อใช้เป็นแนวทางในการพัฒนาท้องถิ่น รวมทั้งเป็นเครื่องมือในการจัดทำงบประมาณรายจ่ายประจำปีต่อไป

จึงประกาศให้ทราบโดยทั่วกัน

ประกาศ ณ วันที่ 22 เดือน เมษายน พ.ศ. 2565

(ลงชื่อ)

(นายพิเชษฐ์ สุขหอม)

นายกองค์การบริหารส่วนตำบลแม่เจดีย์

ส่วนที่ 1 สภาพทั่วไปและข้อมูลพื้นฐาน	1-9
1. ด้านกายภาพ	
2. ด้านการเมือง/การปกครอง	
3. ประชากร	
4. สภาพทางสังคม	
5. ระบบบริการพื้นฐาน	
6. ระบบเศรษฐกิจ	
7. ศาสนา ประเพณี วัฒนธรรม	
8. ทรัพยากรธรรมชาติ	
9. อื่นๆ (ถ้ามีระบุด้วย)	
ส่วนที่ 2 ยุทธศาสตร์องค์การปกครองส่วนท้องถิ่น	
1. ความสัมพันธ์ระหว่างแผนพัฒนาระดับมหภาค	10-24
2. ยุทธศาสตร์ขององค์การปกครองส่วนท้องถิ่น	25-28
3. การนำแผนพัฒนาท้องถิ่นไปสู่การปฏิบัติ	29-33
ส่วนที่ 3 การนำแผนพัฒนาท้องถิ่นไปสู่การปฏิบัติ	
1. ยุทธศาสตร์การพัฒนาและแผนงาน	34
2. บัญชีสรุปโครงการพัฒนาท้องถิ่น	35-99
ส่วนที่ 4 การติดตามและประเมินผล	
1. การติดตามและประเมินผลยุทธศาสตร์	100-104
2. การติดตามและประเมินผลโครงการ	105-109
3. สรุปผลการพัฒนาท้องถิ่น	110
4. ข้อเสนอแนะในการจัดทำแผนพัฒนาท้องถิ่นในอนาคต	111-112

คำนำ

พระราชบัญญัติกำหนดแผนและขั้นตอนการกระจายอำนาจให้แก่องค์กรปกครองส่วนท้องถิ่น พ.ศ. 2542 มาตรา 16 และมาตรา 17 บัญญัติให้เทศบาล องค์การบริหารส่วนตำบล และการปกครองท้องถิ่นรูปแบบพิเศษ มีอำนาจหน้าที่ในการจัดทำแผนพัฒนาท้องถิ่นของตนเอง และมีอำนาจหน้าที่ในการประสานการจัดทำแผนพัฒนาจังหวัด ตามระเบียบที่คณะกรรมการกำหนด การที่จะพัฒนาไปในทิศทางใด จำเป็นต้องมีการกำหนดวิสัยทัศน์ พันธกิจ และแปลงมาสู่การปฏิบัติ ดังนั้น ระเบียบกระทรวงมหาดไทยว่าด้วยการจัดทำแผนพัฒนาขององค์กรปกครองส่วนท้องถิ่น พ.ศ. 2548 แก้ไขเพิ่มเติมถึง (ฉบับที่ 3) พ.ศ. 2561 “แผนพัฒนาท้องถิ่น” หมายความว่า แผนพัฒนาขององค์กรปกครองส่วนท้องถิ่น ที่กำหนดวิสัยทัศน์ ประเด็นยุทธศาสตร์ เป้าประสงค์ ตัวชี้วัด ค่าเป้าหมาย และกลยุทธ์ โดยสอดคล้องกับแผนพัฒนาจังหวัด ยุทธศาสตร์การพัฒนาขององค์กรปกครองส่วนท้องถิ่นในเขตจังหวัด แผนพัฒนาอำเภอ แผนพัฒนาตำบล แผนพัฒนาหมู่บ้านหรือแผนชุมชน อันมีลักษณะเป็นการกำหนดรายละเอียดแผนงาน โครงการพัฒนา ที่จัดทำขึ้นสำหรับปีงบประมาณแต่ละปี ซึ่งมีความต่อเนื่องและเป็นแผนก้าวหน้าและให้หมายความรวมถึงการเพิ่มเติมหรือเปลี่ยนแปลงแผนพัฒนาท้องถิ่น เป็นแผนพัฒนาแบบหมุนเวียนที่ต้องมีการทบทวนและจัดทำทุกปี ซึ่งมีลักษณะก้าวหน้าครอบคลุมระยะเวลาห้าปี การจัดทำแผนพัฒนาท้องถิ่น เป็นเครื่องมือที่จะช่วยให้องค์กรปกครองส่วนท้องถิ่นได้พิจารณาอย่างรอบคอบ ให้เห็นถึงความเชื่อมโยงแนวทางการดำเนินงานต่างๆ ที่อาจส่งผลทั้งในเชิงสนับสนุน และเป็นอุปสรรคในการตัดสินใจกำหนดแนวทางการดำเนินงานและใช้ทรัพยากรการบริหารของท้องถิ่นอย่างมีประสิทธิภาพ เพื่อให้เกิดประโยชน์สูงสุดแก่ประชาชน

คณะกรรมการสนับสนุนการจัดทำแผนพัฒนาองค์การบริหารส่วนตำบลแม่เจดีย์ หวังเป็นอย่างยิ่งว่า แผนพัฒนาท้องถิ่น (พ.ศ. 2566-2570) ฉบับนี้จะเป็นเครื่องมือในการบริหารจัดการองค์กร โดยการประสานงานทุกฝ่าย อย่างเป็นระบบ และมีการตรวจสอบจากหลายๆ ฝ่าย เพื่อให้การพัฒนาเป็นไปตามความต้องการของประชาชนอย่างแท้จริง และมีประสิทธิภาพนำไปสู่ความเจริญ และความก้าวหน้าของตำบลแม่เจดีย์ต่อไป

คณะกรรมการสนับสนุนการจัดทำแผนพัฒนา
องค์การบริหารส่วนตำบลแม่เจดีย์

แผนพัฒนาท้องถิ่น

(พ.ศ.2566 - 2570)

ขององค์การบริหารส่วนตำบลแม่เจดีย์ อำเภอเวียงป่าเป้า จังหวัดเชียงราย

ส่วนที่ 1 สภาพทั่วไปและข้อมูลพื้นฐาน

1.ด้านกายภาพ

1.1 ที่ตั้งของหมู่บ้านหรือชุมชนหรือตำบล

องค์การบริหารส่วนตำบลแม่เจดีย์ ตั้งอยู่เลขที่ 64 หมู่ที่ 12 ตำบลแม่เจดีย์ อำเภอเวียงป่าเป้า จังหวัดเชียงราย ตั้งอยู่ทางทิศใต้ของที่ทำการอำเภอเวียงป่าเป้า ห่างจากที่ว่าการอำเภอเวียงป่าเป้า ประมาณ 16 กิโลเมตร อยู่ห่างจากศาลากลางจังหวัดเชียงราย ประมาณ 104 กิโลเมตร โดยมีอาณาเขตติดต่อ ดังนี้

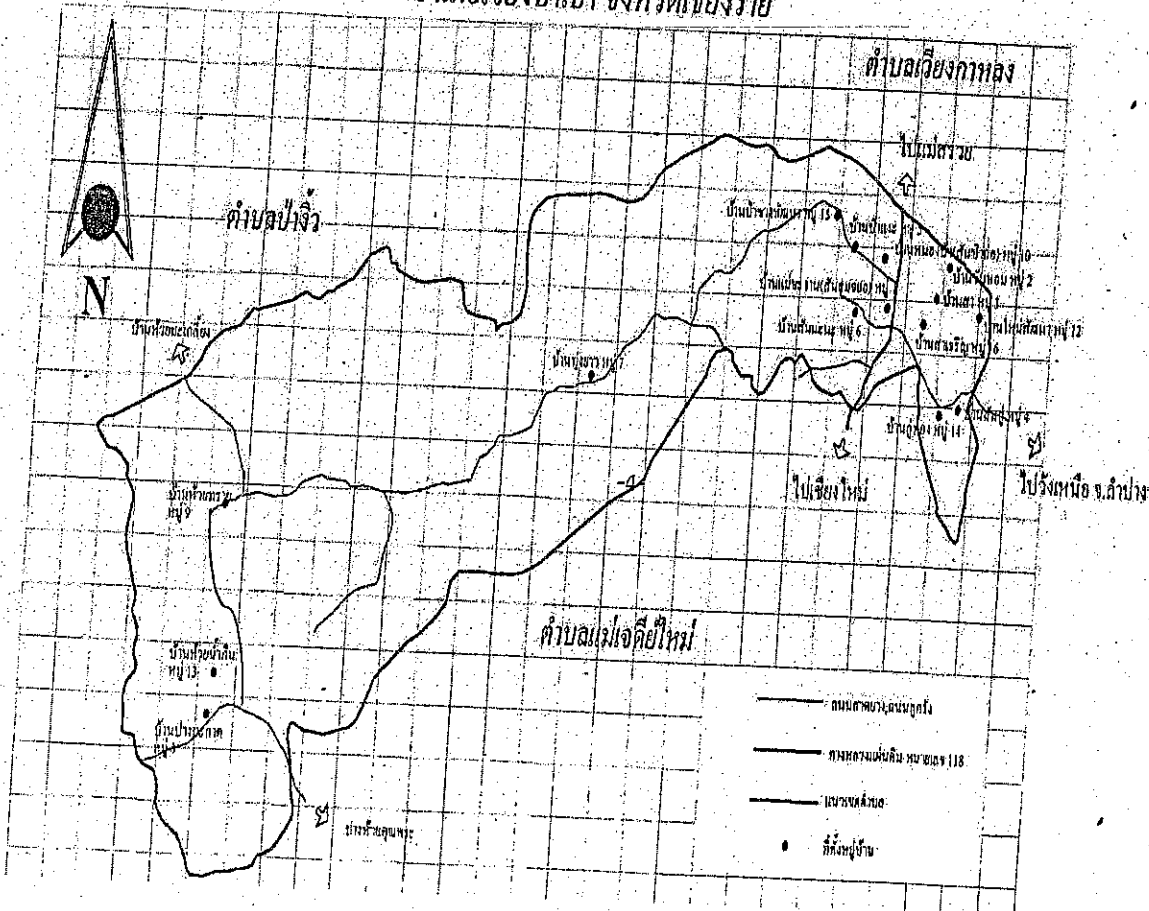
อาณาเขตทางทิศเหนือ ติดต่อกับ เทศบาลตำบลเวียงกาหลง ตำบลเวียงกาหลง อำเภอเวียงป่าเป้า จังหวัดเชียงราย

อาณาเขตทางทิศใต้ ติดต่อกับ องค์การบริหารส่วนตำบลแม่เจดีย์ใหม่ ตำบลแม่เจดีย์ใหม่ อำเภอเวียงป่าเป้า จังหวัดเชียงราย

อาณาเขตทางทิศตะวันออก ติดต่อกับ องค์การบริหารส่วนตำบลวังเหนือ ตำบลวังเหนือ อำเภอวังเหนือ จังหวัดลำปาง

อาณาเขตทางทิศตะวันตก ติดต่อกับ องค์การบริหารส่วนตำบลโหลงขอด อำเภอพร้าว จังหวัดเชียงใหม่ องค์การบริหารส่วนตำบลแม่เจดีย์ มีพื้นที่ทั้งหมด 112,500 ไร่ หรือ 158 ตารางกิโลเมตร

แผนที่สังเขปตำบลแม่เจดีย์ อำเภอเวียงป่าเป้า จังหวัดเชียงราย



1.2. ลักษณะภูมิประเทศ

ภูมิประเทศขององค์การบริหารส่วนตำบลแม่เจดีย์มีลักษณะเป็นที่ราบสูง ตั้งอยู่ทางภาคเหนือของประเทศไทย เป็นพื้นที่สำหรับที่อยู่อาศัยประมาณ 50% เป็นพื้นที่สำหรับการเกษตร 35 % และมีพื้นที่ส่วนอื่น เช่นภูเขา แหล่งน้ำ และอื่นๆ 15% มีระดับความสูงจากน้ำทะเล ประมาณ 500-1,700 เมตร ตำบลแม่เจดีย์ มี 3 ฤดูกาลคือ ฤดูร้อน ฤดูฝน และฤดูหนาว

1.3 ลักษณะภูมิอากาศ

ภูมิอากาศโดยทั่วไปของตำบลแม่เจดีย์เป็นอากาศร้อนชื้น ประกอบด้วย 3 ฤดู คือ

ฤดูร้อน	เริ่มตั้งแต่เดือนมีนาคม ถึงเดือนมิถุนายน
ฤดูฝน	เริ่มตั้งแต่เดือนกรกฎาคม ถึงเดือนตุลาคม
ฤดูหนาว	เริ่มตั้งแต่เดือนพฤศจิกายน ถึงเดือนกุมภาพันธ์

1.4 ลักษณะของดิน

ลักษณะสภาพดินส่วนใหญ่ของตำบลแม่เจดีย์เป็นดินเหนียวและดินร่วนปนทราย

2. ด้านการเมือง/การปกครอง

2.1 เขตการปกครอง

องค์การบริหารส่วนตำบลแม่เจดีย์ ได้จัดตั้งจากสภาตำบลแม่เจดีย์ เป็นองค์การบริหารส่วนตำบลแม่เจดีย์ เมื่อวันที่ 23 กุมภาพันธ์ 2540 มีจำนวน 15 หมู่บ้าน ประกอบด้วย

- หมู่ที่ 1 บ้านสันลมจอย
- หมู่ที่ 2 บ้านขันหอม
- หมู่ที่ 3 บ้านสา
- หมู่ที่ 4 บ้านสันกู่
- หมู่ที่ 5 บ้านป่าแฉะ
- หมู่ที่ 6 บ้านสันมะนะ
- หมู่ที่ 7 บ้านทุ่งยาว
- หมู่ที่ 8 บ้านปางมะภาค
- หมู่ที่ 9 บ้านห้วยทราย
- หมู่ที่ 10 บ้านสันป่าก่อ
- หมู่ที่ 12 บ้านใหม่พัฒนา
- หมู่ที่ 13 บ้านห้วยน้ำกิน
- หมู่ที่ 14 บ้านกู่ทอง
- หมู่ที่ 15 บ้านป่าซางพัฒนา
- หมู่ที่ 16 บ้านสาเจริญ

2.2 การเลือกตั้ง

องค์การบริหารส่วนตำบลแม่เจดีย์ มีเขตหมู่บ้านเป็นเขตเลือกตั้ง จำนวน 15 หมู่บ้าน ประกอบด้วย

- | | |
|--------------------------|-----------------------------|
| หมู่ที่ 1 บ้านสันลมจอย | หมู่ที่ 2 บ้านชั้นหอม |
| หมู่ที่ 3 บ้านสา | หมู่ที่ 4 บ้านสันกู่ |
| หมู่ที่ 5 บ้านป่าแจะ | หมู่ที่ 6 บ้านสันมะนะ |
| หมู่ที่ 7 บ้านทุ่งยาว | หมู่ที่ 8 บ้านปางมะภาค |
| หมู่ที่ 9 บ้านห้วยทราย | หมู่ที่ 10 บ้านสันป่าก่อ |
| หมู่ที่ 12 บ้านใหม่พัฒนา | หมู่ที่ 13 บ้านห้วยน้ำกิน |
| หมู่ที่ 14 บ้านกู่ทอง | หมู่ที่ 15 บ้านป่าข้างพัฒนา |
| หมู่ที่ 16 บ้านสาเจริญ | |

หมายเหตุ หมู่ที่ 11 บ้านสันตีสู่ เป็นเขตการปกครองของเทศบาลตำบลแม่ชะจาน

3. ประชากร

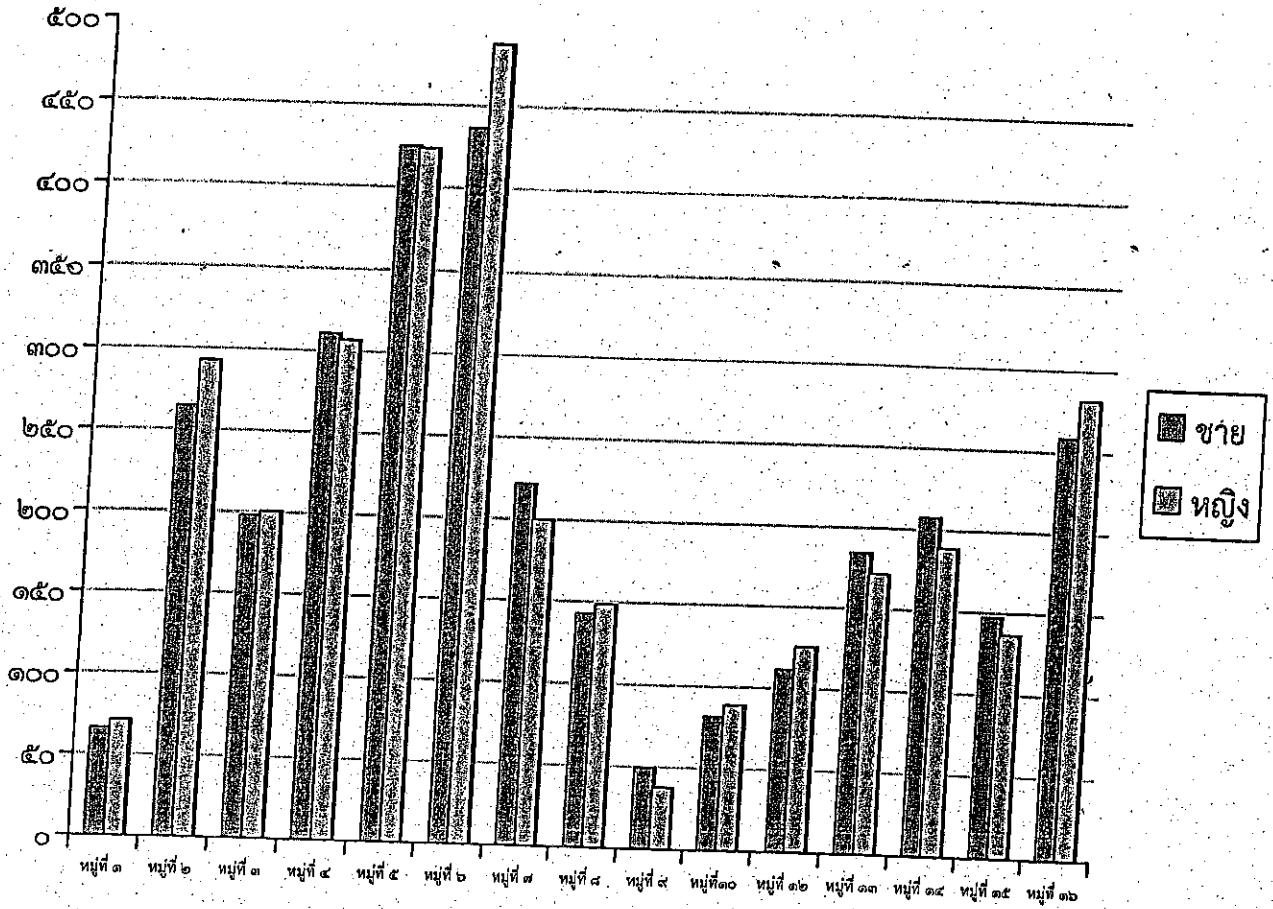
3.1 ข้อมูลเกี่ยวกับประชากร

ประชากรในตำบลแม่เจดีย์ มีจำนวนทั้งสิ้น 6,277 คน แยกเป็นชายจำนวน 3,111 คน

หญิง 3,166 คน จำนวนครัวเรือนทั้งสิ้น 2,883 ครัวเรือน แยกเป็น

หมู่ที่	หมู่บ้าน	ครัวเรือน	ประชากรทั้งสิ้น	ชาย	หญิง
1	บ้านสันลมจอย	36	137	66	71
2	บ้านชั้นหอม	243	558	265	293
3	บ้านสา	193	399	198	201
4	บ้านสันกู่	228	618	311	307
5	บ้านป่าแจะ	410	849	425	424
6	บ้านสันมะนะ	516	925	437	488
7	บ้านทุ่งยาว	230	422	222	200
8	บ้านปางมะภาค	144	292	143	149
9	บ้านห้วยทราย	110	88	50	38
10	บ้านสันป่าก่อ	47	171	82	89
12	บ้านใหม่พัฒนา	94	238	112	126
13	บ้านห้วยน้ำกิน	156	357	185	172
14	บ้านกู่ทอง	147	397	208	189
15	บ้านป่าข้างพัฒนา	139	285	148	137
16	บ้านสาเจริญ	190	541	259	282
รวม		2,883	6,277	3,111	3,166

กราฟแสดงผล (ข้อมูลเกี่ยวกับประชากร)



4. สภาพทางสังคม

4.1 การศึกษา

- โรงเรียนในเขตองค์การบริหารส่วนตำบลแม่เจดีย์ มีดังนี้

1. โรงเรียนแม่เจดีย์วิทยาคม
2. โรงเรียนปางมะภาควิทยา
3. โรงเรียนไทรฐวิทยา
4. โรงเรียนบ้านป่าแงะ
5. โรงเรียนบ้านทุ่งยาว

- ศูนย์พัฒนาเด็กเล็กจำนวน 3 ศูนย์ คือ

1. ศูนย์พัฒนาเด็กเล็กองค์การบริหารส่วนตำบลแม่เจดีย์
2. ศูนย์พัฒนาเด็กเล็กบ้านปางมะภาค
3. ศูนย์พัฒนาเด็กเล็กบ้านทุ่งยาว

4.2 สาธารณสุข

ในเขตองค์การบริหารส่วนตำบลแม่เจดีย์ มีโรงพยาบาลส่งเสริมสุขภาพ จำนวน 2 แห่งคือ

1. โรงพยาบาลส่งเสริมสุขภาพตำบลแม่เจดีย์ มีบุคลากรทางการแพทย์และลูกจ้างที่ปฏิบัติหน้าที่ในสถานบริการ จำนวน 10 คน
2. โรงพยาบาลส่งเสริมสุขภาพตำบลปางมะภาค มีบุคลากรทางการแพทย์และลูกจ้างที่ปฏิบัติหน้าที่ในสถานบริการ จำนวน 5 คน

อาสาสมัครสาธารณสุข เขต รพ.สต.แม่เจดีย์ มี 94 คน เขต รพ.สต.ปางมะภาค มี 43 คน รวมทั้งหมดจำนวน 137 คน มีการลงพื้นที่ให้บริการประชาชนอย่างต่อเนื่อง ทั่วถึง ครอบคลุมพื้นที่ตำบลแม่เจดีย์ ทั้ง 15 หมู่บ้าน

4.3 อาชญากรรม

ตำบลแม่เจดีย์อยู่ในเขตพื้นที่รับผิดชอบของสถานีตำรวจตำบลแม่เจดีย์ ประกอบกับแต่ละหมู่บ้าน มีอาสาสมัครตำรวจบ้าน ชูรักษาความสงบหมู่บ้าน คอยเป็นกำลังสำคัญในการแจ้งเบาะแสและข้อมูลข่าวสารให้กับทางราชการทราบอยู่ตลอดเวลาทำให้ปัญหาอาชญากรรมในพื้นที่อยู่ในระดับน้อย

4.4 ยาเสพติด

ตำบลแม่เจดีย์ประชากรส่วนใหญ่ประกอบอาชีพเกษตรกรรมทำนา ทำสวน ทำให้มีความจำเป็นต้องจ้างแรงงานจากต่างพื้นที่เข้ามาอยู่ในพื้นที่ประชากรจึงมีความหลากหลายเข้ามาอยู่อาศัยส่งผลให้มีปัญหายาเสพติดแพร่ระบาดเข้ามาในพื้นที่พอสมควร แต่เนื่องจากพื้นที่อยู่ในความรับผิดชอบของสถานีตำรวจตำบลแม่เจดีย์ คอยสอดส่องดูแลและหาเบาะแสผู้กระทำความผิดอยู่เป็นประจำ ประกอบกับแต่ละชุมชนมีอาสาสมัครตำรวจบ้าน ชูรักษาความสงบหมู่บ้าน คอยเป็นกำลังสำคัญในการแจ้งเบาะแสและข้อมูลข่าวสารให้กับทางราชการทำให้ปัญหายาเสพติดเบาบางลงตามลำดับ

4.5 การสังคมสงเคราะห์ องค์การบริหารส่วนตำบลแม่เจดีย์ได้ดำเนินการด้านสังคมสงเคราะห์ ดำเนินการจ่ายเบี้ยยังชีพให้กับผู้สูงอายุ ผู้พิการ และผู้ป่วยเอดส์ รับลงทะเบียนและประสานโครงการเงินอุดหนุนเพื่อการเลี้ยงดูเด็กแรกเกิด ประสานการรับบัตรผู้พิการตลอดจนดูแลผู้ยากไร้ในเขตพื้นที่องค์การบริหารส่วนตำบลแม่เจดีย์

5. ระบบบริการพื้นฐาน

5.1 การคมนาคมขนส่ง (ทางบก , ทางน้ำ , ทางราง ฯลฯ)

การคมนาคมขนส่งของตำบลแม่เจดีย์ สามารถติดต่อระหว่างชุมชนได้สะดวกโดยทางบกและทางรถยนต์ โดยมีเส้นทางคมนาคมที่สำคัญได้แก่ ถนนทางหลวง หมายเลข 120 และถนนทางหลวง หมายเลข 118 สามารถติดต่อระหว่างองค์การบริหารส่วนตำบลแม่เจดีย์กับอำเภอเวียงป่าเป้า และจังหวัดเชียงราย ได้อย่างสะดวก โดยมีสภาพถนนใช้การได้ดี

ตารางแสดงถนนภายในหมู่บ้าน

หมู่ที่	ชื่อหมู่บ้าน	ลักษณะแสดงถนนภายในหมู่บ้าน			หมายเหตุ
		ถนนคอนกรีตเสริมเหล็ก (เส้น)	ถนนลาดยาง (เส้น)	ถนนลูกรัง (เส้น)	
1	บ้านแม่ชะจาน(สันลมจอย)	1	2	2	
2	บ้านขันหอม	8	3	2	
3	บ้านสา	8	3	3	
4	บ้านสันกุ	10	2	2	
5	บ้านป่าแจะ	14	3	5	
6	บ้านสันมะนะ	18	3	4	
7	บ้านทุ่งยาว	4	1	3	
8	บ้านปางมะกาด	5	1	3	
9	บ้านห้วยทราย	3	0	3	
10	บ้านหนองบัว(สันป่าก่อ)	4	2	1	
12	บ้านใหม่พัฒนา	6	2	3	
13	บ้านห้วยน้ำกิน	4	0	2	
14	บ้านกู่ทอง	13	2	3	
15	บ้านป่าซางพัฒนา	10	2	2	
16	บ้านสาเจริญ	12	3	3	

(ข้อมูลจากกองช่าง อบต.แม่เจดีย์)

5.2 การไฟฟ้า

มีหน่วยบริการผู้ใช้ไฟฟ้า สังกัดการไฟฟ้าส่วนภูมิภาคอำเภอเวียงป่าเป้า สำนักงานหน่วยบริการไฟฟ้า จำนวน 1 แห่ง ตั้งอยู่ 398 หมู่ 14 ตำบลป่าจ้าว อำเภอเวียงป่าเป้า จังหวัดเชียงราย

5.3 การประปา

การประปาในเขตองค์การบริหารส่วนตำบลแม่เจดีย์ มีจำนวน.....11...แห่ง

5.4 โทรศัพท์

ในเขตองค์การบริหารส่วนตำบลแม่เจดีย์ มีการสื่อสารที่สำคัญ ได้แก่ ทางโทรศัพท์บ้านและโทรศัพท์เคลื่อนที่ และมีเครือข่ายของโทรศัพท์เคลื่อนที่ที่ใช้ได้อย่างมีประสิทธิภาพ ได้แก่ AIS, DTAC, TRUE และ TOT

5.5 ระบบโลจิสติกส์ (Logistics) หรือการขนส่ง

ในเขตองค์การบริหารส่วนตำบลแม่เจดีย์ ไม่มีระบบโลจิสติกส์และการขนส่ง

6. ระบบเศรษฐกิจ

6.1 การเกษตร

ตำบลแม่เจดีย์ มีพื้นที่อุดมสมบูรณ์ มีแม่น้ำไหลผ่านจำนวนหลายสาย เหมาะแก่การทำเกษตร ประชากรส่วนใหญ่ประกอบอาชีพทำนา ทำไร่ เช่น ชา กาแฟ ลำไย ข้าวโพด ทำสวน เช่น มันฝรั่ง มะเขือเทศ ฯลฯ และในปัจจุบันมีการปลูกยางพาราหลายพื้นที่

6.2 การประมง

-

6.3 การปศุสัตว์

-

6.4 การบริการ

หน่วยงานของภาครัฐมีหน้าที่ในการให้บริการประชาชน ต้องเปิดเผยข้อมูลข่าวสารที่เกี่ยวข้องกับการให้บริการประชาชน เช่น หลักเกณฑ์และขั้นตอนในการบริการประชาชนของหน่วยงาน รวมทั้งระเบียบ ข้อบังคับที่เกี่ยวข้อง เอกสาร คู่มือการปฏิบัติงานของบุคลากรภายใต้หลักเกณฑ์และขั้นตอนการให้บริการประชาชน รวมถึงข้อมูลพื้นฐานหรือข้อมูลเชิงสถิติ การรายงานผลการประเมินความพึงพอใจของประชาชน หลักเกณฑ์หรือขั้นตอนการแก้ไขปัญหาในกรณีที่มีการร้องเรียนเกี่ยวกับการให้บริการ รวมถึง รายงานผลการดำเนินการ รายงานการประเมินผลการให้บริการภายใต้ระบบควบคุมภายในที่จัดทำโดยผู้ควบคุมผู้ตรวจสอบภายใน

6.5 การท่องเที่ยว

ในตำบลแม่เจดีย์มีแหล่งท่องเที่ยวที่สำคัญในพื้นที่ ประกอบด้วย

1. แหล่งท่องเที่ยวทางธรรมชาติ คือบ้านห้วยน้ำกิน หมู่ที่ 13 ซึ่งเป็นแหล่งท่องเที่ยวเชิงอนุรักษ์โฮมสเตย์ น้ำตกห้วยตาด บ้านป่าช่างพัฒนา หมู่ที่ 15 น้ำตกขุนแจ บ้านทุ่งยาว หมู่ที่ 7 น้ำตกเลาสิ บ้านปางมะกาด หมู่ที่ 8 และดอยมด บ้านห้วยน้ำกิน หมู่ที่ 13 อ่างเก็บน้ำดอยงู หมู่ที่ 6 บ้านสันมะนะ ดอยผายักษ์ หมู่ที่ 9 บ้านห้วยทราย
2. แหล่งท่องเที่ยวทางศาสนา ได้แก่ วัดพระธาตุม่อนพระเจ้าหลาย ซึ่งถือเป็นสถานที่ศักดิ์สิทธิ์เป็นที่ยึดเหนี่ยวของประชาชนในตำบลแม่เจดีย์และประชาชนทั่วไป

6.6 อุตสาหกรรม

ปัจจุบันในเขตองค์การบริหารส่วนตำบลแม่เจดีย์มีโรงงานอุตสาหกรรมจำนวน 2 แห่ง คือโรงงานอุตสาหกรรมเกี่ยวกับผลผลิตทางการเกษตร โรงครัวกาแฟ 1 แห่ง และโรงชา

6.7 การพาณิชย์และกลุ่มอาชีพ

การพาณิชย์

- สถานีบริการน้ำมันเชื้อเพลิงขนาดเล็ก จำนวน 2 แห่ง (ตั้งอยู่ในพื้นที่หมู่ที่ 2 และ 16)

กลุ่มอาชีพ

- กลุ่มอาชีพ (ทำขนมไทย) บ้านสันมะนะ หมู่ที่ 6
- กลุ่มหัตถกรรมไม้ไผ่ บ้านป่าแฉะ หมู่ที่ 5
- กลุ่มผลิตกาแฟ บ้านปางมะภาค หมู่ที่ 8 บ้านห้วยทราย หมู่ที่ 9 และบ้านห้วยน้ำกิน หมู่ที่ 13
- กลุ่มน้ำดื่มบ้านชั้นหอม หมู่ที่ 2

6.8 แรงงาน

เนื่องจากประชาชนส่วนใหญ่ในตำบลแม่เจดีย์ประกอบอาชีพเกษตรกรรมทำนา ทำสวน แรงงานจะแบ่งออกเป็น 2 ลักษณะ คือ แรงงานวัยทำงานในพื้นที่ และแรงงานต่างด้าว ส่วนเยาวชนวัยทำงานในตำบลแม่เจดีย์เมื่อเรียนจบจะออกไปทำงานนอกพื้นที่ ทำให้แรงงานที่ใช้ในการทำนา ทำสวน ก่อสร้างโครงสร้างพื้นฐานต่างๆและรับจ้างทั่วไป เป็นแรงงานต่างด้าวที่มาจากประเทศเมียนมาร์เป็นส่วนใหญ่

7. ศาสนา ประเพณี วัฒนธรรม

7.1 การนับถือศาสนา

ประชาชนส่วนใหญ่ในเขตองค์การบริหารส่วนตำบลแม่เจดีย์ ประมาณร้อยละ 99 นับถือศาสนาพุทธ และร้อยละ 1 นับถือศาสนาอื่นๆ ประชาชนส่วนใหญ่นับถือศาสนาพุทธ โดยมีศาสนสถานในเขตองค์การบริหารส่วนตำบลแม่เจดีย์ ดังนี้

- วัด จำนวน 9 แห่ง ได้แก่

1. วัดบ้านสา	ตั้งอยู่ในพื้นที่หมู่ที่ 3
2. วัดกู่แก้ว	ตั้งอยู่ในพื้นที่หมู่ที่ 4
3. วัดป่าแฉะ	ตั้งอยู่ในพื้นที่หมู่ที่ 5
4. วัดพระธาตุม่อนพระเจ้าหลาย	ตั้งอยู่ในพื้นที่หมู่ที่ 5
5. วัดสันมะนะ	ตั้งอยู่ในพื้นที่หมู่ที่ 6
6. วัดทุ่งยาว	ตั้งอยู่ในพื้นที่หมู่ที่ 7
7. วัดปางมะภาค	ตั้งอยู่ในพื้นที่หมู่ที่ 8
8. วัดห้วยทราย	ตั้งอยู่ในพื้นที่หมู่ที่ 9
9. วัดสันกู่	ตั้งอยู่ในพื้นที่หมู่ที่ 14

- สำนักสงฆ์ จำนวน 1 แห่ง คือ ตั้งอยู่ในพื้นที่หมู่ที่ 6

7.2 ประเพณีและงานประจำปี

ตำบลแม่เจดีย์มีงานประเพณีสำคัญต่างๆ ประกอบด้วยงานประเพณีสงกรานต์น้ำพระธาตุม่อนพระเจ้าหลาย ประเพณีลอยกระทง ประเพณีแห่เทียนเข้าพรรษา ประเพณีปีใหม่เมือง ประเพณีตานก๋วยสลาก และเทศน์ธรรมπλαซอน

7.3 ภูมิปัญญาท้องถิ่น ภาษาถิ่น

ภูมิปัญญาท้องถิ่นที่สำคัญในตำบลแม่เจดีย์ มีดังนี้

1. นายอินคำ กันทา ภูมิปัญญาด้านหมอดิน (หมู่ที่ 2 บ้านชั้นหอม)
2. นายอินคำ กันทา ภูมิปัญญาด้านหมอดิน (หมู่ที่ 2 บ้านชั้นหอม)
3. นายเหนียม เปลียววิญญา ภูมิปัญญาด้านหมอพั้นเมือง(หมอเป่า) ด้านศาสนา (หมู่ที่ 5 บ้านป่าแงะ) ภาษาถิ่น คือ ภาษากำเมือง เป็นภาษาที่ใช้ติดต่อสื่อสารกัน 99.99%

7.4 OTOP สินค้าพื้นเมืองและของที่ระลึก

1. ไม้กวาดดอกหญ้า
2. ไวน์ผลไม้
3. เครื่องปั้นดินเผา
4. หัตถกรรมจากไม้ไผ่
5. ชา
6. กาแฟ
7. จินสัม

8. ทรัพยากรธรรมชาติ

8.1 น้ำ

น้ำที่ประชาชนในตำบลแม่เจดีย์ใช้สำหรับการอุปโภค-บริโภคและทำการเกษตร มีดังนี้

1. แม่น้ำ จำนวน 2 สาย คือ แม่น้ำแม่เจดีย์ และแม่น้ำแม่ลาว
2. สระเก็บน้ำสาธารณะ ประกอบด้วย บริเวณที่สาธารณะหนองบ่อแรด หนองบ่อไก่อ หมู่ที่ 4 บ้านสันกู่ สระน้ำสาธารณะอ่างเก็บน้ำห้วยบง หมู่ที่ 5 บ้านป่าแงะ และสระน้ำสาธารณะห้วยเวียง หมู่ที่ 6 บ้านสันมะนะ สระน้ำบ้านห้วยน้ำกิน หมู่ที่ 13 และ อ่างเก็บน้ำห้วยตาด หมู่ที่ 15

3. ลำคลอง ประกอบด้วย คลองชลประทาน สายปันห้า

4. ฝายที่สำคัญ ประกอบด้วย ฝายเก็บน้ำฝายพ่อขุน หมู่ที่ 2 ฝายเก็บน้ำ(น้ำตกห้วยตาด) -หมู่ที่ 15

8.2 ป่าไม้

ในเขตพื้นที่องค์การบริหารส่วนตำบลแม่เจดีย์ มีพื้นที่จำนวน...42,500...ไร่

8.3 ภูเขา

ในเขตพื้นที่องค์การบริหารส่วนตำบลแม่เจดีย์ มีภูเขาจำนวน 6 ลูก ได้แก่ ภูเขาทุ่งยว ภูเขาห้วยทราย ภูเขาปางมะภาค ภูเขาห้วยน้ำกิน ภูเขาสันมะนะ และภูเขาป่าแงะ

8.4 คุณภาพของทรัพยากรธรรมชาติ

คุณภาพของทรัพยากรธรรมชาติในเขตตำบลแม่เจดีย์ ค่อนข้างจะสมบูรณ์ ทั้ง ดิน น้ำ ป่าไม้ จะเห็นได้จากเกษตรกรในพื้นที่สามารถทำการเกษตรได้ตลอดทั้งปีแต่มีบางปีที่แห้งแล้ง ขาดแหล่งน้ำในการทำการเกษตรเพราะภูมิอากาศในตำบลร้อนจัดฝนไม่ตกตามฤดูกาล

ดังนั้น ภายใต้เงื่อนไขโครงสร้างประชากร โครงสร้างเศรษฐกิจ สภาพสังคม สภาพภูมิอากาศสิ่งแวดล้อม และปัจจัยการพัฒนาต่างๆ ที่เกี่ยวข้อง ส่งผลให้ประเทศไทยจำเป็นต้องมีการวางแผนการพัฒนาที่รอบคอบและครอบคลุม อย่างไรก็ตาม หลายประเด็นพัฒนาเป็นเรื่องที่ต้องใช้ระยะเวลาในการดำเนินงานเพื่อให้เกิดการปรับตัวซึ่งจะต้องหยั่งรากลึกลงไปถึง การเปลี่ยนแปลงในเชิงโครงสร้างการขับเคลื่อนการพัฒนาให้ประเทศเจริญก้าวหน้าไปในอนาคตจึงจำเป็นต้องกำหนด วิสัยทัศน์ในระยะยาวที่ต้องบรรลุ พร้อมทั้งแนวยุทธศาสตร์หลักในด้านต่างๆ เพื่อเป็นกรอบในการขับเคลื่อนการพัฒนาอย่าง บูรณาการบนพื้นฐานประชารัฐเพื่อยกระดับจุดแข็งและจุดเด่นของประเทศ และปรับปรุงแก้ไขจุดอ่อนและจุดด้อยต่าง ๆ อย่างเป็นระบบ โดยยุทธศาสตร์ชาติจะเป็นเป้าหมายใหญ่ในการขับเคลื่อนประเทศ และถ่ายทอดไปสู่แผนในระดับอื่น ๆ เพื่อนำไปสู่การปฏิบัติทั้งในระดับยุทธศาสตร์ ภารกิจและพื้นที่ ซึ่งรวมถึงพื้นที่พิเศษต่างๆ อาทิ เขตเศรษฐกิจพิเศษชายแดน เขตพัฒนาพิเศษภาคตะวันออกเพื่อให้การพัฒนาประเทศสามารถดำเนินการได้อย่างมั่นคง มั่งคั่ง และ ยั่งยืน

3. วิสัยทัศน์ประเทศไทย

“ประเทศไทยมีความมั่นคง มั่งคั่ง ยั่งยืน เป็นประเทศพัฒนาแล้ว ด้วยการพัฒนาตามหลักปรัชญาของเศรษฐกิจพอเพียง” หรือเป็นคติพจน์ประจำชาติว่า “มั่นคง มั่งคั่ง ยั่งยืน” เพื่อสนองต่อผลประโยชน์แห่งชาติ อันได้แก่ การมีเอกราช อธิปไตย การดำรงอยู่อย่างมั่นคง และยั่งยืนของสถาบันหลักของชาติและประชาชนจากภัยคุกคามทุกรูปแบบ การอยู่ร่วมกันในชาติอย่างสันติสุขเป็นปึกแผ่น มีความมั่นคงทางสังคมท่ามกลางพหุสังคมและการมีเกียรติและศักดิ์ศรีของความเป็นมนุษย์ความเจริญเติบโตของชาติ ความเป็นธรรมและความอยู่ดีมีสุขของประชาชน ความยั่งยืนของฐานทรัพยากรธรรมชาติ สิ่งแวดล้อม ความมั่นคงทางพลังงานและอาหาร ความสามารถในการรักษาผลประโยชน์ของชาติภายใต้การเปลี่ยนแปลงของสภาวะแวดล้อมระหว่างประเทศ และการอยู่ร่วมกันอย่างสันติประสานสอดคล้องกันด้านความมั่นคงในประชาคมอาเซียน และประชาคมโลกอย่างมีเกียรติและศักดิ์ศรี

ความมั่นคง หมายถึง การมีความมั่นคงปลอดภัยจากภัยและการเปลี่ยนแปลงทั้งภายในประเทศและภายนอกประเทศในทุกระดับ ทั้งระดับประเทศ สังคม ชุมชน ครัวเรือน และปัจเจกบุคคล และมีความมั่นคงในทุกมิติ ทั้งมิติทางการทหาร เศรษฐกิจ สังคม สิ่งแวดล้อม และการเมือง เช่น ประเทศมีความมั่นคงในเอกราชและอธิปไตย มีการปกครองระบอบประชาธิปไตยที่มีพระมหากษัตริย์ทรงเป็นประมุข สถาบันชาติ ศาสนา พระมหากษัตริย์มีความเข้มแข็งเป็นศูนย์กลางและเป็นที่ยึดเหนี่ยวจิตใจของประชาชน มีระบบการเมืองที่มั่นคงเป็นกลไกที่นำไปสู่การบริหารประเทศที่ต่อเนื่องและโปร่งใสตามหลักธรรมาภิบาล สังคมมีความปรองดองและความสามัคคี สามารถผนึกกำลังเพื่อพัฒนาประเทศ ชุมชนมีความเข้มแข็ง ครอบครัวมีความอบอุ่น ประชาชนมีความมั่นคงในชีวิต มีงานและรายได้ที่มั่นคงพอเพียงกับการดำรงชีวิต มีการออมสำหรับวัยเกษียณ ความมั่นคงของอาหาร พลังงาน และน้ำ มีที่อยู่อาศัยและความปลอดภัยในชีวิตทรัพย์สิน

ความมั่งคั่ง หมายถึง ประเทศไทยมีการขยายตัวของเศรษฐกิจอย่างต่อเนื่องและมีความยั่งยืนจนเข้าสู่กลุ่มประเทศรายได้สูง ความเหลื่อมล้ำของการพัฒนาลดลง ประชากรมีความอยู่ดีมีสุขได้รับผลประโยชน์จากการพัฒนาอย่างเท่าเทียมกันมากขึ้น และมีการพัฒนาอย่างทั่วถึงทุกภาคส่วนมีคุณภาพชีวิตตามมาตรฐานขององค์การสหประชาชาติ ไม่มีประชาชนที่อยู่ในภาวะความยากจนเศรษฐกิจในประเทศมีความเข้มแข็ง ขณะเดียวกันต้องมีความสามารถในการแข่งขันกับประเทศต่างๆ ทั้งในตลาดโลกและตลาดภายในประเทศเพื่อให้สามารถสร้างรายได้ทั้งจากภายในและภายนอกประเทศตลอดจนมีการสร้างฐานเศรษฐกิจและสังคมแห่งอนาคตเพื่อให้อุตสาหกรรมกับบริบทการพัฒนาที่เปลี่ยนแปลงไป และประเทศไทยมีบทบาทที่สำคัญในเวทีโลก และมีความสัมพันธ์ทางเศรษฐกิจและการค้าอย่างแน่นแฟ้นกับประเทศในภูมิภาคเอเชีย เป็นจุดสำคัญของการเชื่อมโยงในภูมิภาค ทั้งการคมนาคมขนส่ง การผลิต การค้า การลงทุน และการทำธุรกิจ เพื่อให้เป็นพลังในการพัฒนา

นอกจากนี้ยังมีความสมบูรณ์ในทุนที่จะสามารถสร้างการพัฒนาต่อเนื่องไปได้ ได้แก่ ทุนมนุษย์ ทุนทางปัญญา ทุนทางการเงิน ทุนที่เป็นเครื่องมือเครื่องจักร ทุนทางสังคม และทุนทรัพยากรธรรมชาติและสิ่งแวดล้อม

ความยั่งยืน หมายถึง การพัฒนาที่สามารถสร้างความเจริญ รายได้ และคุณภาพชีวิตของประชาชนให้เพิ่มขึ้นอย่างต่อเนื่อง ซึ่งเป็นการเจริญเติบโตของเศรษฐกิจที่อยู่บนหลักการใช้ การรักษาและการฟื้นฟูฐานทรัพยากรธรรมชาติอย่างยั่งยืน ไม่ใช่ทรัพยากรธรรมชาติจนเกินพอดี ไม่สร้างมลภาวะต่อสิ่งแวดล้อมจนเกินความสามารถในการรองรับและเยียวยาของระบบนิเวศ การผลิตและการบริโภคเป็นมิตรกับสิ่งแวดล้อม และสอดคล้องกับเป้าหมายการพัฒนาที่ยั่งยืน ทรัพยากรธรรมชาติมีความอุดมสมบูรณ์มากขึ้นและสิ่งแวดล้อมมีคุณภาพดีขึ้น คนมีความรับผิดชอบต่อสังคม มีความเอื้ออาทร เสียสละเพื่อผลประโยชน์ส่วนรวม รัฐบาลมีนโยบายที่มุ่งประโยชน์ส่วนรวมอย่างยั่งยืนและให้ความสำคัญกับการมีส่วนร่วมของประชาชน และทุกภาคส่วนในสังคมยึดถือและปฏิบัติตามหลักปรัชญาของเศรษฐกิจพอเพียงเพื่อการพัฒนาอย่างสมดุล มีเสถียรภาพ และยั่งยืน

โดยมีเป้าหมายการพัฒนาประเทศ คือ “ประเทศไทยมั่นคง ประชาชนมีความสุข เศรษฐกิจพัฒนาอย่างต่อเนื่อง สังคมเป็นธรรม ฐานทรัพยากรธรรมชาติยั่งยืน” โดยยกระดับศักยภาพของประเทศในหลากหลายมิติ พัฒนาคมนในทุกมิติ และในทุกช่วงวัยให้เป็นคนดี เก่ง และมีคุณภาพ สร้างโอกาสและความเสมอภาคทางสังคม สร้างการเติบโตบนคุณภาพชีวิตที่เป็นมิตรกับสิ่งแวดล้อม และมีภาครัฐของประชาชนเพื่อประชาชนและประโยชน์ส่วนรวม โดยการประเมินผลการพัฒนาตาม ยุทธศาสตร์ชาติ ประกอบด้วย

- 1) ความอยู่ดีมีสุขของคนไทยและสังคมไทย
- 2) ขีดความสามารถในการแข่งขัน การพัฒนาเศรษฐกิจ และการกระจายรายได้
- 3) การพัฒนาทรัพยากรมนุษย์ของประเทศ
- 4) ความเท่าเทียมและความเสมอภาคของสังคม
- 5) ความหลากหลายทางชีวภาพ คุณภาพสิ่งแวดล้อม และความยั่งยืนของทรัพยากรธรรมชาติ
- 6) ประสิทธิภาพการบริหารจัดการและการเข้าถึงการให้บริการของภาครัฐ

4. ประเด็นยุทธศาสตร์ชาติ

เพื่อให้ประเทศไทยสามารถยกระดับการพัฒนาให้บรรลุตามวิสัยทัศน์ “ประเทศไทยมีความมั่นคง มั่งคั่ง ยั่งยืน เป็นประเทศพัฒนาแล้วด้วยการพัฒนาตามหลักปรัชญาของเศรษฐกิจพอเพียง” และเป้าหมายการพัฒนาประเทศข้างต้นจึงจำเป็นต้องกำหนดยุทธศาสตร์การพัฒนาประเทศระยะยาวที่จะทำให้ประเทศไทยมีความมั่นคงในเอกราชและอธิปไตย มีภูมิคุ้มกันต่อการเปลี่ยนแปลงจากปัจจัยภายในและภายนอกประเทศในทุกมิติทุกรูปแบบและทุกระดับ ภาคเกษตรกรรม ภาคอุตสาหกรรม และภาคบริการของประเทศได้รับการพัฒนาระดับสู่การใช้เทคโนโลยีและนวัตกรรมในการสร้างมูลค่าเพิ่มและพัฒนาภาคที่สำคัญในการขับเคลื่อนเศรษฐกิจใหม่ที่จะสร้างและเพิ่มศักยภาพในการแข่งขันของประเทศ เพื่อยกระดับฐานรายได้ของประชาชนในภาพรวมและกระจายผลประโยชน์ไปสู่ภาคส่วนต่างๆ ได้อย่างเหมาะสม คนไทยได้รับการพัฒนาให้เป็นคนดี เก่ง มีวินัย คำนึงถึงผลประโยชน์ไปสู่ภาคส่วนต่างๆ ได้อย่างเหมาะสม คนไทยได้รับการพัฒนาให้เป็นคนดี เก่ง มีวินัย คำนึงถึงผลประโยชน์ไปสู่ภาคส่วนต่างๆ ได้อย่างเหมาะสม

1. ยุทธศาสตร์ชาติด้านความมั่นคง

- (1) การรักษาความสงบภายในประเทศ
- (2) การป้องกันและแก้ไขปัญหาที่มีผลกระทบต่อความมั่นคง
- (3) การพัฒนาศักยภาพของประเทศให้พร้อมเผชิญภัยคุกคามที่กระทบต่อความมั่นคงของชาติ
- (4) การบูรณาการความร่วมมือด้านความมั่นคงกับอาเซียนและนานาชาติ รวมถึงองค์การภาครัฐและที่มิใช่ภาครัฐ
- (5) การพัฒนากลไกการบริหารจัดการความมั่นคงแบบองค์รวม

2. ยุทธศาสตร์ชาติด้านการสร้างความสามารถในการแข่งขัน

- (1) การเกษตรสร้างมูลค่า
- (2) อุตสาหกรรมและบริการแห่งอนาคต
- (3) สร้างความหลากหลายด้านการท่องเที่ยว
- (4) โครงสร้างพื้นฐาน เชื่อมไทย เชื่อมโลก
- (5) พัฒนาเศรษฐกิจบนพื้นฐานผู้ประกอบการยุคใหม่

3. ยุทธศาสตร์ชาติด้านการพัฒนาและเสริมสร้างศักยภาพทรัพยากรมนุษย์

- (1) การปรับเปลี่ยนค่านิยมและวัฒนธรรม
- (2) การพัฒนาศักยภาพคนตลอดช่วงชีวิต
- (3) ปฏิรูปกระบวนการเรียนรู้ที่ตอบสนองต่อการเปลี่ยนแปลงในศตวรรษที่ ๒๑
- (4) การตระหนักถึงพหุปัญญาของมนุษย์ที่หลากหลาย
- (5) การเสริมสร้างให้คนไทยมีสุขภาวะที่ดี
- (6) การสร้างสภาพแวดล้อมที่เอื้อต่อการพัฒนาและเสริมสร้างศักยภาพทรัพยากรมนุษย์
- (7) การเสริมสร้างศักยภาพการกีฬาในการสร้างคุณค่าทางสังคมและพัฒนาประเทศ

4. ยุทธศาสตร์ชาติด้านการสร้างโอกาสและความเสมอภาคทางสังคม

- (1) การลดความเหลื่อมล้ำ สร้างความเป็นธรรมในทุกมิติ
- (2) การกระจายศูนย์กลางความเจริญทางเศรษฐกิจ สังคม และเทคโนโลยี
- (3) การเสริมสร้างพลังทางสังคม
- (4) การเพิ่มขีดความสามารถของชุมชนท้องถิ่นในการพัฒนา การพึ่งตนเองและการจัดการตนเอง

5. ยุทธศาสตร์ชาติด้านการสร้างการเติบโตบนคุณภาพชีวิตที่เป็นมิตรกับสิ่งแวดล้อม

- (1) สร้างการเติบโตอย่างยั่งยืนบนสังคมเศรษฐกิจสีเขียว
- (2) สร้างการเติบโตอย่างยั่งยืนบนสังคมเศรษฐกิจภาคทะเล
- (3) สร้างการเติบโตอย่างยั่งยืนบนสังคมที่เป็นมิตรต่อสภาพภูมิอากาศ
- (4) พัฒนาพื้นที่เมือง ชนบท เกษตรกรรมและอุตสาหกรรมเชิงนิเวศ มุ่งเน้นความเป็นเมืองที่เติบโตอย่างต่อเนื่อง
- (5) พัฒนาความมั่นคงน้ำ พลังงาน และเกษตรที่เป็นมิตรต่อสิ่งแวดล้อม
- (6) ยกระดับกระบวนการตัดสินใจเพื่อกำหนดอนาคตประเทศ

6. ยุทธศาสตร์ชาติด้านการปรับสมดุลและพัฒนาระบบการบริหารจัดการภาครัฐ

- (1) ภาครัฐที่ยึดประชาชนเป็นศูนย์กลาง ตอบสนองความต้องการ และให้บริการอย่าง สะดวกรวดเร็ว โปร่งใส
- (2) ภาครัฐบริหารงานแบบบูรณาการโดยมียุทธศาสตร์ชาติเป็นเป้าหมายและเชื่อมโยง การพัฒนาในทุกระดับ ทุกประเด็น ทุกภารกิจ และทุกพื้นที่
- (3) ภาครัฐมีขนาดเล็ก gọn เหมาะสมกับภารกิจ ส่งเสริมให้ประชาชนและทุกภาคส่วนมีส่วนร่วมใน การพัฒนาประเทศ
- (4) ภาครัฐมีความทันสมัย
- (5) บุคลากรภาครัฐเป็นคนดีและเก่ง ยึดหลักคุณธรรม จริยธรรม มีจิตสำนึก มีความสามารถสูง มุ่งมั่น และเป็นมืออาชีพ
- (6) ภาครัฐมีความโปร่งใส ปลอดการทุจริตและประพฤติมิชอบ
- (7) กฎหมายมีความสอดคล้องเหมาะสมกับบริบทต่าง ๆ และมีเท่าที่จำเป็น
- (8) กระบวนการยุติธรรมเคารพสิทธิมนุษยชนและปฏิบัติต่อประชาชนโดยเสมอภาค

1.2 แผนพัฒนาเศรษฐกิจและสังคมแห่งชาติ ฉบับที่ 13 (พ.ศ. 2566 – 2570)

3.1 หลักการและแนวคิด

แผนพัฒนาฯ ฉบับที่ 13 มีจุดมุ่งหมายสูงสุดเพื่อขับเคลื่อนการพัฒนาประเทศให้สามารถบรรลุผล ตามเป้าหมาย การพัฒนาระยะยาวที่กำหนดไว้ในยุทธศาสตร์ชาติ โดยมุ่งหวังให้แผนพัฒนาฯ ฉบับที่ 13 (พ.ศ. 2566 – 2570) ทำหน้าที่เป็น กลไกในการขับเคลื่อนที่มีลำดับความสำคัญสูงต่อการพัฒนาประเทศใน ระยะ 5 ปีและเพื่อผลักดันให้ประเทศสามารถก้าว ข้ามความท้าทายต่าง ๆ เพื่อขับเคลื่อนสู่ความเจริญเติบโตที่ ทุกภาคส่วนได้รับประโยชน์อย่างเท่าเทียมกัน โดย (ร่าง) แผน พัฒนาฯ ฉบับที่ 13 ได้กำหนดทิศทางและ เป้าหมายของการพัฒนาบนพื้นฐานของหลักการและแนวคิดที่สำคัญ 4 ประการ ได้แก่

3.1.1 หลักปรัชญาของเศรษฐกิจพอเพียง โดยการสืบสาน รักษา ต่อยอดการพัฒนาตามหลักปรัชญา ของเศรษฐกิจ พอเพียง ซึ่งตั้งอยู่บนพื้นฐานของความพอประมาณ ความมีเหตุผล การสร้างภูมิคุ้มกันที่ดี ควบคู่กับการใช้เงื่อนไข 2 ประการ เพื่อกำกับกำหนดยุทธศาสตร์และประเด็นการพัฒนาในส่วนต่าง ๆ ได้แก่ เงื่อนไขความรู้โดยการใช้องค์ความรู้ทางวิชาการที่ รอบด้าน และเงื่อนไขคุณธรรม โดยยึดถือผลประโยชน์ ของประชาชนและความเป็นธรรมในทุกมิติของสังคม

3.1.2 แนวคิด Resilience ซึ่งเป็นแนวคิดที่มุ่งเน้นการลดความเปราะบางต่อความเปลี่ยนแปลง อันประกอบด้วย การพัฒนาความสามารถใน 3 ระดับ ได้แก่ (1) การพร้อมรับ (Cope) หมายถึง ความสามารถ ในการบริหารจัดการภายใต้ สภาวะวิกฤติ ให้สามารถยืดหยุ่นและต้านทานความยากลำบาก รวมถึงฟื้นคืนกลับ สู่สภาวะปกติได้อย่างรวดเร็ว (2) การ ปรับตัว (Adapt) หมายถึง การปรับทิศทาง รูปแบบ และแนวทางการ พัฒนาให้สอดคล้องกับความเปลี่ยนแปลง พร้อมกระจาย ความเสี่ยงและปรับตัวอย่างเท่าทันเพื่อแสวงหา ประโยชน์จากสิ่งที่เกิดขึ้น และ (3) การเปลี่ยนแปลงเพื่อพร้อมเติบโตอย่าง ยั่งยืน (Transform) หมายถึง การเปลี่ยนแปลงเชิงโครงสร้างและปัจจัยพื้นฐานให้สอดคล้องกับความเปลี่ยนแปลง

3.1.3 เป้าหมายการพัฒนาอย่างยั่งยืนของสหประชาชาติซึ่งอยู่บนพื้นฐานของแนวคิด “ไม่ทิ้งใคร ไว้ข้างหลัง” โดย มุ่งเสริมสร้างคุณภาพชีวิตที่ดีให้กับประชาชนทุกกลุ่ม ทั้งในมิติของการมีปัจจัยที่จำเป็นสำหรับการดำรงชีวิตขั้นพื้นฐานที่ เพียงพอ การมีสภาพแวดล้อมที่ดี การมีปัจจัยสนับสนุนให้มีสุขภาพที่สมบูรณ์ ทั้งทางร่างกายและจิตใจ การมีโอกาสที่จะใช้ ศักยภาพของตนในการสร้างความเป็นอยู่ที่ดี รวมถึงการมุ่งส่งต่อ ทรัพยากรธรรมชาติและสิ่งแวดล้อมที่ดีไปยังคนรุ่นต่อไป

3.1.4 โมเดลเศรษฐกิจ BCG ซึ่งเป็นแนวคิดการพัฒนาเศรษฐกิจใน 3 รูปแบบควบคู่กัน ได้แก่ เศรษฐกิจชีวภาพ เศรษฐกิจหมุนเวียน และเศรษฐกิจสีเขียว โดยอาศัยฐานศักยภาพและความเข้มแข็งของ ประเทศอันประกอบด้วย ความ หลากหลายทางชีวภาพและความหลากหลายทางวัฒนธรรม พร้อมกับการใช้ ประโยชน์จากองค์ความรู้ทางดานวิทยาศาสตร์ เทคโนโลยี และนวัตกรรมในการสร้างมูลค่าเพิ่ม เพื่อผลักดันให้ประเทศมีการเจริญเติบโตทางเศรษฐกิจอย่างยั่งยืน และสามารถกระจายรายได้ โอกาส และ ความมั่งคั่งได้อย่างทั่วถึง นอกจากนี้ การจัดทำแผนพัฒนาฯ ฉบับที่ 13 ยังคำนึงถึง เงื่อนไขและข้อจำกัดของการพัฒนาประเทศที่สืบเนื่องมาจากการแพร่ระบาดของโรคโควิด-19 รวมทั้งปัจจัยต่าง ๆ ที่ เกี่ยวข้องทั้งทางตรงและทางอ้อม ซึ่งจะส่งผลให้บริบทของประเทศและของโลกเปลี่ยนแปลงไปในอนาคต

3.2 วัตถุประสงค์และเป้าหมายการพัฒนา

การวางกรอบการพัฒนาประเทศในระยะ 5 ปี ภายใต้แผนพัฒนาฯ ฉบับที่ 13 มีความมุ่งหมายที่จะเร่งเพิ่มศักยภาพ ของประเทศในการรับมือกับความเสี่ยงที่อาจส่งผลกระทบต่อฐานและเสริมสร้างความสามารถ ในการสร้างสรรค์ประโยชน์ จากโอกาสที่เกิดขึ้นได้อย่างเหมาะสมและทันท่วงทีการกำหนดทิศทางการพัฒนา ประเทศในระยะของแผนพัฒนาฯ ฉบับที่ 13 จึงมีวัตถุประสงค์เพื่อ พลิกโฉมประเทศไทยสู่ “สังคมก้าวหน้า เศรษฐกิจสร้างมูลค่าอย่างยั่งยืน” ซึ่งหมายถึงการสร้างการ เปลี่ยนแปลงที่ครอบคลุมตั้งแต่ระดับโครงสร้าง นโยบาย และกลไก เพื่อมุ่งเสริมสร้างสังคมที่ก้าวทันพลวัตของโลก และ

เกื้อหนุนให้คนไทยมีโอกาสที่จะพัฒนา ตนเองได้อย่างเต็มศักยภาพ พร้อมกับการปรับโครงสร้างเศรษฐกิจไปสู่การขับเคลื่อนด้วยเทคโนโลยี นวัตกรรม และความคิดสร้างสรรค์มีความสามารถในการสร้างมูลค่าเพิ่มที่สูง และคำนึงถึงความยั่งยืนด้านสิ่งแวดล้อม เพื่อให้เป็นไปตามวัตถุประสงค์ข้างต้น แผนพัฒนาฯ ฉบับที่ 13 ได้กำหนดเป้าหมายหลักจำนวน 5 ประการ ประกอบด้วย

3.2.1 การปรับโครงสร้างการผลิตสู่เศรษฐกิจฐานนวัตกรรม โดยยกระดับขีดความสามารถในการ แข่งขันของภาคการผลิตและบริการสำคัญให้สูงขึ้น และสามารถตอบโจทย์พัฒนาการของเทคโนโลยีและสังคม ยุคใหม่ และเป็นมิตรต่อสิ่งแวดล้อม เชื่อมโยงเศรษฐกิจท้องถิ่นและผู้ประกอบการรายย่อยกับห่วงโซ่มูลค่าของ ภาคการผลิตและบริการเป้าหมาย รวมถึงพัฒนาระบบนิเวศที่ส่งเสริมการค้าการลงทุนและนวัตกรรม

3.2.2 กวรวพัฒนาคนสำหรับโลกยุคใหม่ โดยพัฒนาให้คนไทยมีทักษะและคุณลักษณะที่เหมาะสมกับ โลกยุคใหม่ ทั้งทักษะในด้านความรู้ทักษะทางพฤติกรรม และคุณลักษณะตามบรรทัดฐานที่ดีของสังคม เตรียมพร้อมกำลังคนที่มีคุณภาพ สอดคล้องกับความต้องการของตลาดแรงงาน เอื้อต่อการปรับโครงสร้าง เศรษฐกิจไปสู่ภาคการผลิตและบริการเป้าหมายที่มีศักยภาพและผลิตภาพสูงขึ้น รวมทั้งพัฒนาหลักประกันและ ความคุ้มครองทางสังคมเพื่อส่งเสริมความมั่นคงในชีวิต

3.2.3 การมุ่งสู่สังคมแห่งโอกาสและความเป็นธรรม โดยลดความเหลื่อมล้ำทั้งในเชิงรายได้ ความมั่งคั่ง และโอกาส ในการแข่งขันของภาคธุรกิจ สนับสนุนช่วยเหลือกลุ่มเปราะบางและผู้ด้อยโอกาสให้มี โอกาสในการเลื่อนขั้นทางเศรษฐกิจ และสังคม รวมถึงจัดให้มีบริการสาธารณะที่มีคุณภาพอย่างทั่วถึงและเท่าเทียม 3.2.4 การเปลี่ยนผ่านไปสู่ความยั่งยืน โดยปรับปรุงการใช้ทรัพยากรธรรมชาติในการผลิตและบริการ ให้มีประสิทธิภาพและสอดคล้องกับขีดความสามารถในการรองรับ ของระบบนิเวศ แก้ไขปัญหามลพิษสำคัญ ด้วยวิธีการที่ยั่งยืน โดยเฉพาะมลพิษทางอากาศ ขยะ และมลพิษทางน้ำ และลด การปล่อยก๊าซเรือนกระจก เพื่อมุ่งสู่ความเป็นกลางทางคาร์บอน (Carbon neutrality) ภายในครั้งแรกของศตวรรษนี้

3.2.5 การเสริมสร้างความสามารถของประเทศในการรับมือกับการเปลี่ยนแปลงและความเสี่ยง ภายใต้บริบทโลก ใหม่ โดยการสร้างความพร้อมในการรับมือและแสวงหาโอกาสจากการเป็นสังคมสูงวัย การเปลี่ยนแปลงสภาพภูมิอากาศ ภัย โรคระบาด และภัยคุกคามทางไซเบอร์ พัฒนาโครงสร้างพื้นฐานและ กลไกทางสถาบันที่เอื้อต่อการเปลี่ยนแปลงสู่ดิจิทัล รวมทั้งปรับปรุงโครงสร้างและระบบการบริหารงานของ ภาครัฐให้สามารถตอบสนองต่อการเปลี่ยนแปลงของบริบททาง เศรษฐกิจ สังคม และเทคโนโลยีได้อย่าง ทันเวลา มีประสิทธิภาพ และมีธรรมาภิบาล

3.3 หมุดหมายการพัฒนา

เพื่อถ่ายทอดเป้าหมายหลักไปสู่ภาพของการขับเคลื่อนที่ชัดเจนในลักษณะของวาระการพัฒนา (Agenda) ที่เอื้อให้ เกิดการทำงานร่วมกันของหลายหน่วยงานและหลายภาคส่วนในการผลักดันการพัฒนาใน เรื่องใดเรื่องหนึ่งให้เกิดผลได้อย่าง เป็นรูปธรรม แผนพัฒนาฯ ฉบับที่ 13 จึงได้กำหนดหมุดหมายการพัฒนา จำนวน 13 ประการ ซึ่งเป็นการบ่งบอกถึงสิ่งที่ ประเทศไทยปรารถนาจะ 'เป็น' มุ่งหวังจะ 'มี' หรือต้องการจะ 'จัด' เพื่อสะท้อนประเด็นการพัฒนาที่มีลำดับความสำคัญ สูงต่อการพลิกโฉมประเทศไทยสู่ "สังคมก้าวหน้า เศรษฐกิจสร้างมูลค่าอย่างยั่งยืน" และการบรรลุเป้าหมายหลักในช่วง ระยะเวลา 5 ปี ของแผนพัฒนาฯ ฉบับที่ 13 โดยหมุดหมายการพัฒนาทั้ง 13 ประการมีที่มาจากการประเมินโอกาสและความเสี่ยงของไทยในการพัฒนา ประเทศภายใต้กรอบของยุทธศาสตร์ชาติ ซึ่งได้มีการพิจารณาถึงแนวโน้มการเปลี่ยนแปลง ระดับโลก สถานการณ์การแพร่ระบาดของโรคโควิด-19 รวมถึงผลการพัฒนาในประเทศในระยะเวลาที่ผ่านมา ทั้งนี้ หมุด หมายการพัฒนาที่กำหนดขึ้นเป็นประเด็นที่มีลักษณะเชิงบูรณาการ ซึ่งสามารถนำไปสู่การ พัฒนาทั้งในด้านเศรษฐกิจ สังคม ทรัพยากรธรรมชาติและสิ่งแวดล้อมไปพร้อม ๆ กัน ทำให้หมุดหมายแต่ละประการสามารถสนับสนุนเป้าหมายหลักได้ มากกว่าหนึ่งข้อ โดยหมุดหมายทั้ง 13 ประการ แบ่งออกได้เป็น 4 มิติ ดังนี้

3.3.1 มิติภาคการผลิตและบริการเป้าหมาย

หมวดหมู่ที่ 1 ไทยเป็นประเทศชั้นนำด้านสินค้าเกษตรและเกษตรแปรรูปมูลค่าสูง

หมวดหมู่ที่ 2 ไทยเป็นจุดหมายของการท่องเที่ยวที่เน้นคุณภาพและความยั่งยืน

หมวดหมู่ที่ 3 ไทยเป็นฐานการผลิตยานยนต์ไฟฟ้าที่สำคัญของโลก

หมวดหมู่ที่ 4 ไทยเป็นศูนย์กลางทางการแพทย์และสุขภาพมูลค่าสูง

หมวดหมู่ที่ 5 ไทยเป็นประตูการค้าการลงทุนและยุทธศาสตร์ทางโลจิสติกส์ที่สำคัญ ของภูมิภาค

หมวดหมู่ที่ 6 ไทยเป็นฐานการผลิตอุปกรณ์อิเล็กทรอนิกส์อัจฉริยะที่สำคัญของโลก

3.3.2 มิติโอกาสและความเสมอภาคทางเศรษฐกิจและสังคม

หมวดหมู่ที่ 7 ไทยมีวิสาหกิจขนาดกลางและขนาดย่อมที่เข้มแข็ง มีศักยภาพสูงและสามารถแข่งขันได้

หมวดหมู่ที่ 8 ไทยมีพื้นที่และเมืองอัจฉริยะที่น่าอยู่ ปลอดภัย เด็บโตได้อย่างยั่งยืน

หมวดหมู่ที่ 9 ไทยมีความยากจนข้ามรุ่นลดลง และคนไทยทุกคนมีความคุ้มครองทางสังคม ที่เพียงพอ เหมาะสม

3.3.3 มิติความยั่งยืนของทรัพยากรธรรมชาติและสิ่งแวดล้อม

หมวดหมู่ที่ 10 ไทยมีเศรษฐกิจหมุนเวียนและสังคมคาร์บอนต่ำ

หมวดหมู่ที่ 11 ไทยสามารถลดความเสี่ยงและผลกระทบจากภัยธรรมชาติและการเปลี่ยนแปลงสภาพภูมิอากาศ

3.3.4 มิติปัจจัยผลักดันการพลิกโฉมประเทศ

หมวดหมู่ที่ 12 ไทยมีกำลังคนสมรรถนะสูง มุ่งเรียนรู้อย่างต่อเนื่อง ตอบโจทย์การพัฒนา แห่งอนาคต

หมวดหมู่ที่ 13 ไทยมีภาครัฐที่ทันสมัย มีประสิทธิภาพ และตอบโจทย์ประชาชน

แผนพัฒนาเศรษฐกิจและสังคมแห่งชาติ ฉบับที่ 13

เศรษฐกิจสร้างคุณค่า สังคมเดินหน้าอย่างยั่งยืน

โดยมุ่งพัฒนา 4 ด้าน

1. เศรษฐกิจมูลค่าสูงที่เป็นมิตรต่อสิ่งแวดล้อม

1. เกษตรและเกษตรแปรรูปมูลค่าสูง เพิ่มประสิทธิภาพการผลิตและสร้างมูลค่าเพิ่มให้สินค้าเกษตรด้วยเทคโนโลยี

2. การท่องเที่ยวเน้นคุณค่าและความยั่งยืน กิจกรรมหลากหลายกระจายรายได้ใส่ใจสิ่งแวดล้อม

3. ฐานการผลิตยานยนต์ไฟฟ้าสร้างศักยภาพการผลิตและส่งเสริมการใช้งานยานยนต์ไฟฟ้า

4. การแพทย์และสุขภาพครบวงจรยกระดับการแพทย์ให้ทันสมัย ทัวถึงเป็นศูนย์กลางบริการสุขภาพมูลค่าสูง

5. ประตูการค้าการลงทุนและโลจิสติกส์ของภูมิภาค โครงข่ายคมนาคมและสิ่งอำนวยความสะดวกเชื่อมโยงกับ

ภูมิภาคอย่างไร้รอยต่อ

6. อิเล็กทรอนิกส์อัจฉริยะและบริการดิจิทัล ส่งเสริมการผลิตสินค้าอิเล็กทรอนิกส์ที่ทันสมัยบริการดิจิทัลและดิจิทัล

คอนเทนต์เดบโตรวดเร็ว

2. สังคมแห่งโอกาส และความเสมอภาค

1. SMEs วิสาหกิจชุมชนและวิสาหกิจเพื่อสังคมเต็มโตอย่างต่อเนื่อง เสริมสร้างศักยภาพสามารถเข้าถึงเทคโนโลยี และตลาดสมัยใหม่

2. พื้นที่และเมืองมีความเจริญทันสมัยและน่าอยู่ ลดความเหลื่อมล้ำระหว่างพื้นที่ กระจายโอกาสทางเศรษฐกิจและสังคม

3. ความยากจนข้ามรุ่นลดลงและได้รับความคุ้มครองทางสังคมเพียงพอ ประชาชนสามารถขยับสถานะและได้รับการคุ้มครองทางสังคมอย่างเหมาะสม

3. วิถีชีวิตที่ยั่งยืน

1. เศรษฐกิจหมุนเวียนและสังคมคาร์บอนต่ำ ของเสียถูกนำกลับมาใช้ประโยชน์และพัฒนาพลังงานหมุนเวียนเป็นแหล่งพลังงานหลัก

2. ลดความเสี่ยงจากภัยธรรมชาติ ใช้มาตรการเชิงพื้นที่ และเทคโนโลยีในการรับมือภัยธรรมชาติ

4. ปัจจัยสนับสนุนการพลิกโฉมประเทศ

1. กำลังคนมีสมรรถนะสูงตอบโจทย์การพัฒนาแห่งอนาคต ระบบการศึกษาและพัฒนาฝีมือแรงงานมีคุณภาพคนทุกช่วงวัยมีการเรียนรู้ตลอดชีวิต

2. ภาครัฐที่มีสมรรถนะสูง ภาครัฐทันสมัยมีประสิทธิภาพ

1.3 แผนพัฒนาภาค/แผนพัฒนาภูมิภาค/แผนพัฒนาจังหวัด

➤ แผนพัฒนาภาคเหนือตอนบน 2 (เชียงราย - พะเยา - แพร่ - น่าน) พ.ศ. 2561- 2565

1.วิสัยทัศน์กลุ่มจังหวัด

“ประตูการค้าสากล โดดเด่นวัฒนธรรมล้านนา

สินค้าเกษตรปลอดภัย ประชาชนร่วมใจอนุรักษ์ทรัพยากรธรรมชาติ”

พันธกิจ (Mission) :

1. ส่งเสริมพัฒนาเศรษฐกิจ การค้าการลงทุน การท่องเที่ยว และโลจิสติกส์เชื่อมโยงสู่สากล ให้มีการขยายตัวเพิ่มขึ้น
2. ส่งเสริมพัฒนาการและสร้างความเข้มแข็งให้ภาคเกษตร อุตสาหกรรม เพื่อเพิ่มมูลค่า
3. พัฒนาและส่งเสริมการท่องเที่ยวเชิงอนุรักษ์วัฒนธรรม อาหารธรรมชาติและงานศิลปวัฒนธรรม และวิถีชีวิตที่เป็นเอกลักษณ์และเป็นอัตลักษณ์และสุขภาพ
4. อนุรักษ์ พัฒนา และส่งเสริมการบริหารจัดการทรัพยากรธรรมชาติและสิ่งแวดล้อมให้มีความสมบูรณ์ ดำรงฐานทรัพยากรธรรมชาติและการจัดการสิ่งแวดล้อมที่ดี

เป้าประสงค์หลัก (Goals)

- 1) เป็นศูนย์กลางการค้า การลงทุน และโลจิสติกส์เชื่อมโยงกลุ่มประเทศอนุภูมิภาคน้ำโขง (GMS) และ AEC เพื่อเพิ่มขีดความสามารถทางการแข่งขัน และเพิ่มรายได้จากการส่งออกสินค้าไปยังต่างประเทศ (กลุ่ม GMS , AEC และประเทศอื่นๆ) รวมทั้งลดค่าใช้จ่ายของผู้ประกอบการ
- 2) เพิ่มผลิตภาพและมูลค่าของสินค้าเกษตรปลอดภัยที่มีศักยภาพ และอุตสาหกรรมเกษตรที่ได้มาตรฐานเพื่อมุ่งสู่ตลาดโลก
- 3) พัฒนาการท่องเที่ยวเพิ่มมูลค่าและคุณภาพผลิตภัณฑ์ และคุณค่าสินค้าและบริการพื้นฐานเศรษฐกิจที่ยั่งยืน เพิ่มมูลค่าการท่องเที่ยว เพื่อเพิ่มรายได้
- 4) ทรัพยากรธรรมชาติได้รับการอนุรักษ์ฟื้นฟูให้มีความอุดมสมบูรณ์และสิ่งแวดล้อมและพลังงาน ได้รับความบริหารจัดการตามมาตรฐานด้วยความมีส่วนร่วมของชุมชนสู่การเป็นกลุ่มจังหวัดสีเขียว

ตัวชี้วัด:

- 1) เพิ่มประสิทธิภาพด้านการค้าและโลจิสติกส์เชื่อมโยงกับต่างประเทศ
- 2) เพิ่มประสิทธิภาพ ภาคการเกษตรและอุตสาหกรรม
- 3) ยกระดับการท่องเที่ยวเพิ่มรายได้สู่ชุมชน
- 4) เพิ่มการมีส่วนร่วมของชุมชน เพื่อการบริหารจัดการทรัพยากรธรรมชาติและสิ่งแวดล้อม

ประเด็นการพัฒนาของกลุ่มจังหวัดภาคเหนือตอนบน 2

ประเด็นการพัฒนาที่ 1 : พัฒนาสภาพแวดล้อมในการพัฒนาการค้า การลงทุน และโลจิสติกส์เชื่อมโยงกับต่างประเทศ

ประเด็นการพัฒนาที่ 2 : การสร้างเสริมความเข้มแข็งและเพิ่มประสิทธิภาพการผลิตภาคเกษตรและอุตสาหกรรมเกษตรเพื่อเพิ่มมูลค่าสินค้าเกษตรปลอดภัยที่มีศักยภาพ

- ประเด็นการพัฒนาที่ 3 : พัฒนาและยกระดับการท่องเที่ยวเชิงนิเวศ ศิลปวัฒนธรรมและสุขภาพ เพื่อสร้างรายได้สู่ชุมชนและเชื่อมโยงห่วงโซ่มูลค่าเพิ่มการท่องเที่ยวของกลุ่มจังหวัดอย่างยั่งยืน
- ประเด็นการพัฒนาที่ 4 : ดำรงฐานทรัพยากรธรรมชาติที่อุดมสมบูรณ์ การบริหารจัดการสิ่งแวดล้อมและพลังงาน โดย การมีส่วนร่วมของชุมชนสู่การเป็นกลุ่มจังหวัดสีเขียว

วิสัยทัศน์จังหวัดเชียงราย

วิสัยทัศน์การพัฒนาจังหวัดเชียงราย 5 ปี (พ.ศ. 2566 - 2570)

“เชียงรายเมืองท่องเที่ยวสร้างสรรค์สะอาด ปลอดภัย นำยล”

ยุทธศาสตร์ที่ 1 การสร้างมูลค่าเพิ่มด้านการท่องเที่ยวเชิงสร้างสรรค์โดยดำรงฐานวัฒนธรรมล้านนา

ยุทธศาสตร์ที่ 2 การส่งเสริมการผลิตและพัฒนานวัตกรรมเพื่อยกระดับสินค้าเกษตรเชิงสร้างสรรค์ภายใต้แนวทางการพัฒนาที่ยั่งยืน

ยุทธศาสตร์ที่ 3 การพัฒนาเศรษฐกิจสร้างสรรค์ด้านการค้า การลงทุน การบริการ และโลจิสติกส์

ยุทธศาสตร์ที่ 4 การจัดการทรัพยากรธรรมชาติและสิ่งแวดล้อมให้ดำรงความสมบูรณ์และยั่งยืน

ยุทธศาสตร์ที่ 5 การพัฒนาคุณภาพชีวิตและความมั่นคงเพื่อส่งเสริมสังคมสร้างสรรค์

1.4 ยุทธศาสตร์การพัฒนาขององค์กรปกครองส่วนท้องถิ่นในเขตจังหวัดเชียงราย

วิสัยทัศน์ ขององค์กรปกครองส่วนท้องถิ่นในเขตจังหวัด

“ยึดหลักธรรมาภิบาล ทำงานแบบมีส่วนร่วม ศูนย์รวมเศรษฐกิจการค้า

พัฒนาคุณภาพชีวิต ประชาชนมีความสุข”

ยุทธศาสตร์ที่ 1 การพัฒนาโครงสร้างพื้นฐานและระบบโลจิสติกส์ เชื่อมโยงกลุ่มจังหวัดกลุ่มอาเซียน+6 และGMS

กลยุทธ์ 1.1 พัฒนาโครงสร้างพื้นฐานและระบบโลจิสติกส์ ให้ได้มาตรฐาน

กลยุทธ์ 1.2 พัฒนาแหล่งน้ำและระบบบริหารจัดการน้ำอุปโภค บริโภคและการเกษตร

กลยุทธ์ 1.3 พัฒนาการบริหารจัดการโครงสร้างพื้นฐานรองรับการเจริญเติบโตของท้องถิ่น เพื่อเชื่อมโยงกลุ่มจังหวัด กลุ่มอาเซียน+6 และGMS

กลยุทธ์ 1.4 พัฒนาด้านผังเมือง งานวิศวกรรมจราจร และงานควบคุมอาคาร

ยุทธศาสตร์ที่ 2 การพัฒนาด้านเศรษฐกิจและการท่องเที่ยว

กลยุทธ์ 2.1 ส่งเสริมและพัฒนาการเกษตรตามแนวทางปรัชญาเศรษฐกิจพอเพียง

กลยุทธ์ 2.2 ส่งเสริมและพัฒนาอาชีพ และการตลาดเพื่อเพิ่มศักยภาพผลิตภัณฑ์ท้องถิ่นให้ได้มาตรฐานสากล

กลยุทธ์ 2.3 ส่งเสริมและพัฒนาการท่องเที่ยว วิถีชีวิต และอัตลักษณ์ของคนในชุมชน

กลยุทธ์ 2.4 ส่งเสริม อนุรักษ์ และเผยแพร่ศิลปวัฒนธรรมประเพณีท้องถิ่น

ยุทธศาสตร์ที่ 3 การพัฒนาการศึกษาและการสาธารณสุข

กลยุทธ์ 3.1 ส่งเสริมและพัฒนาการศึกษาทั้งในระบบ นอกระบบ และการศึกษาตามอัธยาศัยให้ได้มาตรฐานการศึกษา

กลยุทธ์ 3.2 ส่งเสริมและพัฒนาการศึกษาสู่อาชีพ

กลยุทธ์ 3.3 ส่งเสริมและพัฒนาการจัดการศึกษาโรงเรียนประชาคมอาเซียนในเขตพัฒนาเศรษฐกิจชายแดน

กลยุทธ์ 3.4 ส่งเสริมและพัฒนาสุขภาวะที่ดีของประชาชนในท้องถิ่น

กลยุทธ์ 3.4 ส่งเสริมและสนับสนุนการพัฒนาระบบการบริการสาธารณสุข

ยุทธศาสตร์ที่ 4 การพัฒนาคุณภาพชีวิตและป้องกันบรรเทาสาธารณภัย

กลยุทธ์ 4.1 รักษาความสงบเรียบร้อยเพื่อความปลอดภัยในชีวิตและทรัพย์สินของประชาชน

กลยุทธ์ 4.2 ป้องกัน ฟื้นฟูและบรรเทาสาธารณภัย

กลยุทธ์ 4.3 ป้องกันและแก้ไขปัญหา ยาเสพติด อบายมุข สื่อด้านอิเล็กทรอนิกส์ และปัญหาแรงงานต่างด้าว

กลยุทธ์ 4.4 พัฒนาคุณภาพชีวิตเด็ก เยาวชน สตรี ผู้สูงอายุ ผู้พิการ และผู้ด้อยโอกาส

ยุทธศาสตร์ที่ 5 การบริหารจัดการทรัพยากรธรรมชาติและสิ่งแวดล้อมให้สมบูรณ์และยั่งยืน

กลยุทธ์ 5.1 ส่งเสริมและพัฒนาการอนุรักษ์ทรัพยากรธรรมชาติและสิ่งแวดล้อม

กลยุทธ์ 5.2 ส่งเสริมและพัฒนาการควบคุม ป้องกัน แก้ไขปัญหาขยะ น้ำเสีย และมลภาวะ

กลยุทธ์ 5.3 ส่งเสริมและพัฒนาการอนุรักษ์พลังงานและการใช้พลังงานทดแทน

ยุทธศาสตร์ที่ 6 การพัฒนาด้านการเมืองการบริหาร

กลยุทธ์ 6.1 พัฒนาศักยภาพบุคลากรท้องถิ่น

กลยุทธ์ 6.2 พัฒนาประสิทธิภาพในการบริหารจัดการตามหลักธรรมาภิบาล

กลยุทธ์ 6.3 ส่งเสริมการมีส่วนร่วมในการพัฒนาท้องถิ่นของทุกภาคส่วน

กลยุทธ์ 6.4 พัฒนาปรับปรุงเครื่องมือเครื่องใช้และเทคโนโลยี

2. ยุทธศาสตร์ขององค์กรปกครองส่วนท้องถิ่น

2.1 วิสัยทัศน์การพัฒนาขององค์การบริหารส่วนตำบลแม่เจดีย์(Vision)

“มุ่งพัฒนาคุณภาพชีวิต ใช้วิถีชีวิตแบบเศรษฐกิจพอเพียง บริหารจัดการบ้านเมืองที่ดี”

พันธกิจ

1. จัดให้มีและบำรุงรักษาทางบกและทางน้ำ
2. พัฒนาการส่งเสริมเศรษฐกิจและการเกษตรจัดให้มีอาชีพเสริมเพิ่มรายได้ลดรายจ่าย
3. จัดให้มีการบริการสวัสดิการทางสังคม การจัดระเบียบทางสังคมและส่งเสริมสนับสนุนการดำเนินงานด้านสาธารณสุข
4. ส่งเสริม สนับสนุน การพัฒนาคุณภาพการศึกษา ศาสนา วัฒนธรรมและประเพณีท้องถิ่น
5. ส่งเสริมการอนุรักษ์รักษาทรัพยากรธรรมชาติ สิ่งแวดล้อมและการท่องเที่ยว
6. ส่งเสริมการบริหารจัดการบ้านเมืองที่ดี พัฒนาทั้งในองค์กรและนอกองค์กรให้ได้ตามหลักธรรมาภิบาล

2.2 ยุทธศาสตร์การพัฒนาและแนวทางการพัฒนาองค์การบริหารส่วนตำบลแม่เจดีย์มีดังนี้

1. ยุทธศาสตร์การพัฒนาด้านโครงสร้างพื้นฐาน
2. ยุทธศาสตร์การพัฒนาด้านเศรษฐกิจและการเกษตร
3. ยุทธศาสตร์การพัฒนาด้านสังคมและพัฒนาคุณภาพชีวิต
4. ยุทธศาสตร์การพัฒนาด้านการศึกษา ศาสนา วัฒนธรรมและประเพณีท้องถิ่น
5. ยุทธศาสตร์การพัฒนาด้านทรัพยากรธรรมชาติ สิ่งแวดล้อมและการท่องเที่ยว
6. ยุทธศาสตร์การพัฒนาด้านบริหารจัดการบ้านเมืองที่ดี

2.3 เป้าประสงค์

1. เพื่อให้การคมนาคมทั้งทางบกและทางน้ำมีความสะดวก รวดเร็ว
2. เพื่อส่งเสริมแนวทางเศรษฐกิจพอเพียงเพิ่มศักยภาพและคุณภาพของการผลิตผลทางการเกษตรและให้ประชาชนมีอาชีพเสริม
3. เพื่อพัฒนาการบริการจัดการทางด้านสังคมให้มีประสิทธิภาพและให้ประชาชนมีสุขภาพดี
4. เพื่อพัฒนาคุณภาพการศึกษา ศาสนา วัฒนธรรมและประเพณีท้องถิ่น
5. เพื่อให้ชุมชนรู้จักบริหารจัดการทรัพยากรธรรมชาติ สิ่งแวดล้อมอย่างมีประสิทธิภาพและพัฒนาส่งเสริมให้มีแหล่งท่องเที่ยวของหมู่บ้านและตำบล
6. เพื่อให้การบริหารด้านการเมืองการปกครอง และบริหารจัดการมีประสิทธิภาพ

2.4 ตัวชี้วัด

- (1) ประชาชนมีการคมนาคมทั้งทางบกและทางน้ำมีความสะดวก รวดเร็ว
- (2) ประชาชนได้รับการสนับสนุนและส่งเสริมแนวทางเศรษฐกิจพอเพียงเพิ่มศักยภาพและคุณภาพของการผลิตผลทางการเกษตรและให้ประชาชนมีอาชีพเสริมมีรายได้เพิ่มขึ้น
- (3) ประชาชนได้รับการบริการและการจัดการทางด้านสังคมให้มีประสิทธิภาพและให้ประชาชนมีความสุขที่ดีวนหน้า
- (4) มีการพัฒนาคุณภาพการศึกษา ศาสนา วัฒนธรรมและประเพณีท้องถิ่น
- (5) การบริหารจัดการทรัพยากรธรรมชาติ สิ่งแวดล้อมมีประสิทธิภาพและพัฒนาส่งเสริมให้มีแหล่งท่องเที่ยวของหมู่บ้านและตำบล
- (6) การบริหารจัดการบ้านเมืองที่ดี และบริหารจัดการได้อย่างมีประสิทธิภาพ

2.5 ค่าเป้าหมาย

- (1) ประชาชนได้ใช้เส้นทางคมนาคมที่มีมาตรฐาน ปลอดภัยมีแหล่งน้ำพอเพียงต่อการอุปโภค บริโภค
- (๒) ประชาชนมีทักษะในการประกอบอาชีพด้านต่างๆและมีผลผลิตทางการเกษตรที่ดี
- (3) ประชาชนมีคุณภาพชีวิตที่ดีขึ้น ประชาชนเข้าถึงบริการสาธารณสุข มีสุขภาพแข็งแรง
- (4) การศึกษาที่มีคุณภาพและมาตรฐาน และเกิดการเรียนรู้ต่อเนื่องประชาชนได้ร่วมกิจกรรมส่งเสริมประเพณี และวัฒนธรรมท้องถิ่น
- (5) ทรัพยากรธรรมชาติและสิ่งแวดล้อมได้รับการฟื้นฟูและอนุรักษ์
- (6) มีการบริหารและจัดการที่เป็นประโยชน์ต่อประชาชน

2.6 กลยุทธ์

1. ยุทธศาสตร์การพัฒนาด้านโครงสร้างพื้นฐาน
 - 1.1 ด้านโครงสร้างพื้นฐาน
2. ยุทธศาสตร์การพัฒนาด้านเศรษฐกิจและการเกษตร
 - 2.1 ด้านส่งเสริมและสนับสนุนความเข้มแข็งของชุมชน
 - 2.2 ด้านส่งเสริมการเกษตร
3. ยุทธศาสตร์การพัฒนาด้านสังคมและพัฒนาคุณภาพชีวิต
 - 3.1 ด้านการส่งเสริมสวัสดิการทางสังคม
 - 3.2 ด้านการบริการสาธารณสุขและงานสาธารณสุขอื่น
 - 3.3 ด้านป้องกันและบรรเทาสาธารณภัย
 - 3.4 ด้านกีฬาและนันทนาการ
 - 3.5 ด้านส่งเสริมและสนับสนุนความเข้มแข็งของชุมชน

4. ยุทธศาสตร์การพัฒนาทางการศึกษา ศาสนา วัฒนธรรมและประเพณีท้องถิ่น

4.1 ด้านการศึกษา

4.2 ด้านศาสนา วัฒนธรรมท้องถิ่น

5. ยุทธศาสตร์การพัฒนาด้านทรัพยากรธรรมชาติ สิ่งแวดล้อมและการท่องเที่ยว

5.1 ด้านสิ่งแวดล้อมและทรัพยากรธรรมชาติ

5.2 ด้านกำจัดขยะมูลฝอยและสิ่งปฏิกูล

5.3 ด้านการส่งเสริมการท่องเที่ยว

6. ยุทธศาสตร์การพัฒนาด้านการบริหารจัดการบ้านเมืองที่ดี

6.1 ด้านการเมืองการปกครองและการบริหารงานทั่วไป

6.2 ด้านการบริการสาธารณะตามอำนาจหน้าที่

2.7 จุดยืนทางยุทธศาสตร์

(1) การพัฒนาชุมชนให้น่าอยู่มีความเข้มแข็ง โดยได้รับบริการสาธารณะด้านโครงสร้างพื้นฐานที่จำเป็นเพื่อรองรับการขยายตัวของชุมชนและเศรษฐกิจ

(2) ส่งเสริมด้านเศรษฐกิจ อาชีพและการเกษตรให้เข้มแข็ง

(3) ส่งเสริมและพัฒนาศักยภาพคนและความเข้มแข็งของชุมชนในการพึ่งตนเอง

(4) การพัฒนาระบบการศึกษาและส่งเสริมศิลปวัฒนธรรมท้องถิ่น

(5) การบำรุงรักษาทรัพยากรธรรมชาติและสิ่งแวดล้อมให้มีความยั่งยืนและการกำจัดขยะมูลฝอย สิ่งปฏิกูล

(6) การพัฒนาระบบการบริหารจัดการภาครัฐที่ดีและมีส่วนร่วมจากทุกภาคส่วน

2.8 ความเชื่อโยงของยุทธศาสตร์ในภาพรวม

แผนงาน

(1) แผนงานบริหารงานทั่วไป

(2) แผนงานการรักษาความสงบภายใน

(3) แผนงานการศึกษา

(4) แผนงานสาธารณสุข

(5) แผนงานสังคมสงเคราะห์

(6) แผนงานเคหะและชุมชน

(7) แผนงานสร้างความเข้มแข็งของชุมชน

(8) แผนงานการศาสนาและวัฒนธรรมและนันทนาการ

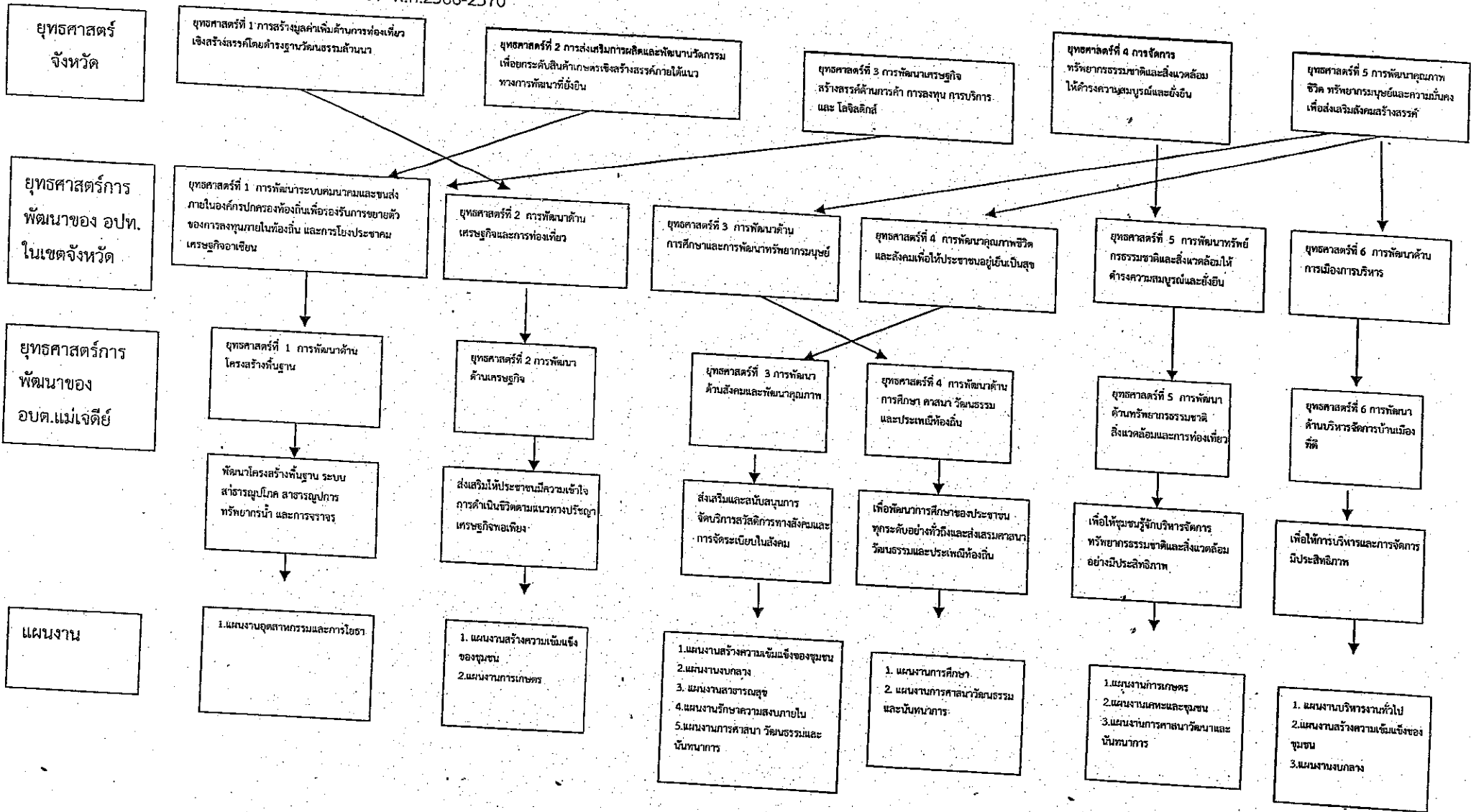
(9) แผนงานอุตสาหกรรมและการโยธา

(10) แผนงานการเกษตร

(11) แผนงานงบกลาง

2.8 ความเชื่อมโยงของยุทธศาสตร์ในภาพรวม

โครงสร้างเชื่อมโยงแผนยุทธศาสตร์การพัฒนา พ.ศ.2566-2570



3. การวิเคราะห์เพื่อพัฒนาท้องถิ่น

3.1 การวิเคราะห์กรอบการจัดทำยุทธศาสตร์ขององค์กรปกครองส่วนท้องถิ่น

จากนโยบายการพัฒนาองค์การบริหารส่วนตำบลแม่เจดีย์ และข้อมูลพื้นฐานการพัฒนา(Base Line Data) ซึ่งได้ทำการวิเคราะห์และศึกษาในบริบทที่ผ่านมา เพื่อที่จะทราบสภาวะการณ์แวดล้อมของการพัฒนาและศักยภาพในการพัฒนาองค์การบริหารส่วนตำบลแม่เจดีย์ จึงได้ดำเนินการวิเคราะห์สภาวะการณ์ในทุกด้านของการพัฒนาโดยใช้เทคนิค (Swot Analysis) ซึ่งจะต้องทำการวิเคราะห์หา จุดแข็ง จุดอ่อน โอกาส และอุปสรรค ทั้งภายในและภายนอกของการพัฒนาทั้ง 6 ยุทธศาสตร์การพัฒนา

ผลการวิเคราะห์ศักยภาพเพื่อประเมินสถานภาพการพัฒนาในปัจจุบันและโอกาสการพัฒนาตาม ยุทธศาสตร์การพัฒนาขององค์การบริหารส่วนตำบลแม่เจดีย์ ประกอบด้วย

ปัจจัยภายนอก

จุดแข็ง (Strength) หมายถึง ชีตความสามารถหรือทรัพยากรที่มีอยู่ในองค์กรปกครองส่วนท้องถิ่น ซึ่งสามารถนำมาจัดการเพื่อให้บรรลุวิสัยทัศน์ ภารกิจ และจุดมุ่งหมายการพัฒนาที่ยั่งยืน

จุดอ่อน (Weakness) หมายถึง ความผิดพลาดหรือข้อด้อยในท้องถิ่นซึ่งมีผลทำให้ไม่บรรลุตามแนวทางการพัฒนาที่วางไว้

ปัจจัยภายใน

โอกาส (Opportunity) หมายถึง สถานการณ์และสิ่งแวดล้อมภายนอกที่มีลักษณะเกื้อกูลหรือสนับสนุนต่อแนวทางการพัฒนา

อุปสรรค (Threat) หมายถึง สถานการณ์และสิ่งแวดล้อมภายนอกท้องถิ่นที่มีลักษณะส่งผลให้เกิดความเสียหายหรือมีผลด้านลบต่อการพัฒนา

จุดแข็ง (Strengths)

1. พื้นที่ อบต.แม่เจดีย์เป็นพื้นที่อุดมสมบูรณ์เป็นแหล่งปลูกพืชเศรษฐกิจที่สำคัญ ได้แก่ ข้าว มันฝรั่ง ข้าวโพดเลี้ยงสัตว์ ข้าวโพดหวาน ฝรั่ง ถั่วเหลือง ลำไย ขา มะเขือเทศ ยางพารา กาแฟ ฯลฯ โดยเฉพาะพื้นที่บนภูเขาสามารถปลูกชา กาแฟ และพืชไม้เมืองหนาวได้ตลอดทั้งปี และแปรรูปผลผลิตเป็นผลิตภัณฑ์ให้จัดตั้งเป็นกลุ่มอาชีพกลุ่มวิสาหกิจชุมชนที่ยกระดับเป็นสินค้า OTOP ของตำบลได้ในอนาคต
2. การพัฒนาคุณภาพชีวิตของประชาชน โดยเฉพาะ ผู้สูงอายุ ผู้พิการ ผู้ด้อยโอกาส เด็กและเยาวชน ให้มีคุณภาพชีวิตที่ดีและได้รับการสวัสดิการทางสังคมอย่างทั่วถึงและให้การสนับสนุนการประกอบอาชีพเสริมให้แก่ประชาชนผู้มีรายได้น้อยและในด้านความปลอดภัยมีป้อมยามรักษาความสงบภายในพื้นที่ จำนวน 15 แห่ง
3. การพัฒนาและปรับปรุงโครงสร้างพื้นฐานและบริการสาธารณะต่าง ๆ ให้พัฒนาขึ้น ซึ่งเป็นจุดเชื่อมโยงกับตำบล อำเภอ และจังหวัดใกล้เคียง เช่น เชียงใหม่ ลำปาง พะเยา ซึ่งเป็นเส้นทางคมนาคมที่เดินทางได้สะดวก รวดเร็วและปลอดภัยโดยได้รับการสนับสนุนจาก องค์การบริหารส่วนจังหวัด จังหวัด อำเภอและหน่วยงานอื่นๆ
4. การพัฒนาด้านแหล่งน้ำ ปัจจุบันในพื้นที่มีลำเหมืองไหลผ่านในหลายหมู่บ้าน ประกอบกับได้รับความช่วยเหลือในการสร้างอ่างเก็บน้ำคอยงู ซึ่งเป็นอ่างเก็บน้ำของตำบล ทำให้สามารถมีน้ำใช้ในการเกษตรได้ตลอดทั้งปี ด้านการประปามีการสร้างเพิ่มและปรับปรุงจนสามารถมีน้ำอุปโภค-บริโภคได้อย่างทั่วถึง สะอาดและปลอดภัย

5. การพัฒนาด้านคุณภาพชีวิตและสุขภาพร่างกายของประชาชนมีการดูแลสนับสนุนอย่างทั่วถึงทุกหมู่บ้าน และมีการป้องกันและกำจัดโรคติดต่อต่าง ๆ ส่งเสริมและสนับสนุนกองทุนหลักประกันสุขภาพระดับท้องถิ่นหรือพื้นที่ตำบล แม่เจดีย์ (สปสข.) เพื่อดูแลด้านสุขภาพของประชาชนและส่งเสริมสนับสนุนศูนย์สาธารณสุขแต่ละหมู่บ้านให้ดำเนินการดูแลสุขภาพของประชาชนให้มีสุขภาพแข็งแรง

6. การพัฒนาด้านการศึกษา ได้เน้นพัฒนาคุณภาพการศึกษาของเด็กก่อนวัยเรียนและมีการจัดกิจกรรมคุณธรรมจริยธรรมโดยการส่งเสริมการมีส่วนร่วมในงานวัฒนธรรม ประเพณีท้องถิ่นเป็นประจำทุกปีและต่อเนื่อง ตำบลแม่เจดีย์มีประเพณีท้องถิ่นคือประเพณีเทศน์ธรรมปลาช่อนเป็นประจำตำบลแม่เจดีย์ และสถานที่ประกอบพิธีทางศาสนาในตำบล เช่น วัด พระธาตุม่อนพระเจ้าหลาย สำนักสงฆ์ อาราม ฯลฯ

7. องค์การบริหารส่วนตำบลแม่เจดีย์ได้เน้นการพัฒนาด้านทรัพยากรธรรมชาติสิ่งแวดล้อมและการพัฒนาแหล่งท่องเที่ยวปรับปรุงภูมิทัศน์อนุรักษ์ป่าไม้ในพื้นที่ให้มีสภาพแวดล้อมที่น่าอยู่มีป่าไม้ที่อุดมสมบูรณ์ มีการบริหารจัดการขยะแบบครบวงจรครบทุกหมู่บ้าน และเน้นให้มีการใช้สารเคมีทางพืชผลการเกษตร ลดลง พื้นที่เกษตรบนภูเขาสามารถสร้างเป็นแหล่งท่องเที่ยวแบบวิถีชีวิตของประชากรในด้านการประกอบอาชีพ และมีการอนุรักษ์และควบคุมไฟฟ้า ทำแนวกันไฟบริเวณพื้นที่ป่าไม้

8. องค์การบริหารส่วนตำบลแม่เจดีย์ มีการบริหารงานที่มุ่งเน้นการกระจายอำนาจสู่ชุมชนและประชาชนให้มากที่สุด โดยให้ประชาชนมีส่วนร่วมในกระบวนการแก้ไขปัญหาของชุมชนและการจัดทำเวทีประชาคมและมีส่วนร่วมในการจัดทำแผนพัฒนาของตำบล แผนพัฒนาหมู่บ้าน และมีการแต่งตั้งภาคประชาชนเป็นคณะกรรมการ การจัดซื้อจัดจ้างและตรวจสอบการจ้างและการติดตามและประเมินผลแผนพัฒนาของตำบล จึงทำให้ประชาชนมีความสัมพันธ์กันอย่างใกล้ชิดกับ องค์การบริหารส่วนตำบลทำให้เกิดการเสริมสร้างประสานงานกันอย่างมีประสิทธิภาพ

จุดอ่อน (Weakness-w)

1. ประชากรส่วนใหญ่มีอาชีพเกษตรกร ในช่วงฤดูหลังเก็บเกี่ยวจะมีปัญหาการว่างงาน และการจัดตั้งกลุ่มอาชีพต่าง ๆ มีการดำเนินงานไม่ต่อเนื่องเพราะประชาชนไม่มีความรู้เพียงพอที่จะพัฒนาอาชีพในการแปรรูปผลผลิตและยังขาดวัสดุอุปกรณ์ที่ทันสมัย

2. งบประมาณในการจัดสรรช่วยเหลือผู้ด้อยโอกาสทางสังคมยังมีไม่เพียงพอต่อการช่วยเหลือ และประชาชนส่วนใหญ่ยังไม่ให้ความสนใจในการเสริมสร้างดูแลสุขภาพตนเอง ยังมีปัญหาด้านยาเสพติดในชุมชนและขาดความอบอุ่นการดูแลเอาใจใส่จากครอบครัว

3. หมู่บ้านที่อยู่ห่างไกล เช่น พื้นที่บนภูเขา 4 หมู่บ้าน ถนนที่ใช้สัญจรไปมาเข้าสู่หมู่บ้านยังเป็นถนนลูกรัง ในฤดูฝนทำให้การเดินทางสัญจรไปมาลำบากและพื้นที่ในการบริการสาธารณะมีบริเวณกว้างและไม่ครอบคลุมทุกพื้นที่ การขยายเขตไฟฟ้ายังเข้าไม่ถึงครบทุกครัวเรือน

4. ด้านบริหารจัดการทรัพยากรน้ำ มักจะมีปัญหาในเรื่องภัยแล้งและงบประมาณในการแก้ไขปัญหาเพราะในการก่อสร้างอ่างเก็บน้ำ หรือฝาย ต้องใช้งบประมาณจำนวนมากไม่สามารถจัดทำได้เอง จึงต้องขอรับสนับสนุนงบประมาณจากหน่วยงานอื่นให้มาดำเนินการแก้ไขปัญหาความเดือดร้อนแต่การดำเนินการของหน่วยงานอื่นยังล่าช้า

5. การพัฒนาด้านสาธารณสุข โดยสภาพการทั่วไปองค์การบริหารส่วนตำบลแม่เจดีย์ยังมีหมู่บ้านที่อยู่ไกลสถานพยาบาลประจำอำเภอ จำนวน 4 หมู่บ้านที่อยู่บนภูเขา ทำให้การเดินทางมารักษาพยาบาลลำบากและไม่สะดวก อีกทั้งบุคลากรทางสาธารณสุขมีไม่เพียงพอ

6. เกษตรกรในพื้นที่ขาดความรู้ความเข้าใจในการใช้สารเคมีทางการเกษตรทำให้เกิดสารเคมีตกค้างในร่างกายของเกษตรกรในตำบลแม่เจดีย์

7. การพัฒนาด้านการเมืองและบริหารจัดการประชาชนและเยาวชนบางส่วนยังไม่ให้ความสำคัญในการมีส่วนร่วมในกระบวนการแก้ไขปัญหาของชุมชนเท่าที่ควร ทางด้านการบริหารจัดการองค์กรยังขาดบุคลากรและขาดเครื่องมือที่ทันสมัยในการดำเนินงาน

โอกาส (Opportunity-O)

1. ปัจจุบันการขยายตัวทางเศรษฐกิจมีการเจริญเติบโตอย่างรวดเร็ว มีตลาดรองรับสินค้าทางการเกษตรทั้งภาครัฐและภาคเอกชน ดำเนินการมีส่วนร่วมและทำงานเป็นทีมมากขึ้น เน้นการดำเนินชีวิตอยู่แบบเศรษฐกิจพอเพียง อีกทั้งในพื้นที่ยังมีโครงการหลวงตามแนวพระราชดำริที่สามารถส่งเสริมให้ประชาชนได้ทำการเกษตรแบบพอเพียง
2. อบต.แม่เจดีย์ มีสถานประกอบการ สถานพยาบาล สถาบันทางศาสนาที่สามารถรองรับการพัฒนาคุณภาพชีวิตและได้รับการสนับสนุนการออกกำลังกายจากหน่วยงานอื่น ปัจจุบันรัฐบาลได้เล็งเห็นความสำคัญของสวัสดิการผู้สูงอายุ ผู้พิการ ผู้ด้อยโอกาส ซึ่งได้มีมาตรการช่วยเหลือจากภาครัฐบาล
3. ในการพัฒนาด้านไฟฟ้าและการคมนาคมได้รับความช่วยเหลือจากหน่วยงานภาครัฐอื่น ๆ เช่น การไฟฟ้าส่วนภูมิภาค องค์การบริหารส่วนจังหวัด อำเภอลำปาง จังหวัด กรมส่งเสริมการปกครองส่วนท้องถิ่น และกรมทางหลวงชนบท ฯลฯ ซึ่งเป็นการพัฒนาที่เกื้อหนุนภาพขององค์กร
4. สามารถพัฒนาบริเวณพื้นที่อ่างเก็บน้ำที่มีขนาดพื้นที่กว้างให้เป็นสถานที่ท่องเที่ยวเชิงอนุรักษ์ของตำบลและเป็นแหล่งก่อให้เกิดรายได้ของประชาชนทั้งด้านการค้าขายและการทำมาหากิน
5. ในพื้นที่มีสถานพยาบาลที่สามารถให้การรักษาพยาบาลเบื้องต้น และการคมนาคมสามารถเดินทางไปโรงพยาบาลในเขตใกล้เคียงได้และมีอุปกรณ์พร้อม อีกทั้งยังได้รับการสนับสนุนจากหน่วยงานอื่นให้ความช่วยเหลือ
6. ปัจจุบัน มีสถาบันการศึกษาทุกระดับ ตั้งแต่ก่อนวัยเรียน ประถมศึกษา มัธยมศึกษา อาชีวศึกษาในพื้นที่ และระดับมหาวิทยาลัยซึ่งเป็นวิทยาเขตอำเภอลำปางเป่า เปิดสอนระดับอนุปริญญาตรี และมีสถาบันที่สามารถเดินทางไปศึกษาต่อได้ไกลเขตพื้นที่ เช่น เชียงใหม่ ลำปาง ทำให้เยาวชนมีทางเลือกในการศึกษาต่อได้อย่างเต็มที่
7. การพัฒนาด้านสิ่งแวดล้อมและการท่องเที่ยวเป็นการพัฒนาที่มีหน่วยงานทั้งภาครัฐและเอกชนให้ความสำคัญที่เข้ามาช่วยในการพัฒนาในพื้นที่ทั้งให้การสนับสนุนในการอนุรักษ์ป่าไม้และฟื้นฟูผืนป่าโดยให้การสนับสนุนกล้าไม้เพื่อการปลูกป่าในพื้นที่ และพัฒนาการ ส่งเสริมสนับสนุนแหล่งท่องเที่ยวแห่งใหม่ในตำบลแม่เจดีย์ทั้งแหล่งท่องเที่ยวเชิงอนุรักษ์และแหล่งท่องเที่ยวเชิงประเพณีวัฒนธรรมให้เกิดขึ้นในอนาคต
8. ในการพัฒนาด้านการเมืองและการบริหารจัดการ มีการกระจายอำนาจจากส่วนกลางให้องค์กรปกครองส่วนท้องถิ่นดำเนินงานแก้ไขปัญหาและความต้องการของประชาชน และมีกรดำเนินงานแบบมีส่วนร่วมของภาคประชาชนทำให้เกิดการตัดสินใจร่วมและมีข้อเสนอแนะแก่องค์กรปกครองส่วนท้องถิ่นในการแก้ไขปัญหาและการพัฒนา

อุปสรรค (Threat-T)

1. การเกษตรจะมีปัญหาทางด้านโรคระบาด โรคจากแมลง ศัตรูพืชระบาดในนาข้าว พืชไร่ พืชสวนต่าง ๆ ซึ่งไม่สามารถแก้ปัญหาได้อย่างสิ้นสุดความเจริญทางเทคโนโลยี ในระบบทุนนิยมทำให้เกิดหนี้สินนอกระบบของประชาชน ค่าครองชีพสูง รายได้ไม่แน่นอน ทำให้ประชาชนมีรายจ่ายมากยิ่งขึ้น จึงเกิดปัญหาภาระหนี้สินนอกระบบ

2. รายได้ของประชาชนมีน้อยทำให้ประชาชนขาดการดูแลสุขภาพ เพราะประชาชนต้องทำงานหนักหา รายได้เพิ่มมากขึ้นและค่านิยมตะวันตกทำให้เยาวชนมีพฤติกรรมเลียนแบบทำให้เกิดปัญหาทางสังคม ปัญหายาเสพติด และ ปัญหาทางอาชญากรรม

3. การพัฒนาด้านโครงสร้างพื้นฐานในพื้นที่ห่างไกล ต้องใช้งบประมาณมากและไม่สามารถดำเนินการได้เอง จึงต้องขอสนับสนุนงบประมาณจากหน่วยงานอื่น ซึ่งต้องใช้ระยะเวลานานกว่าจะดำเนินการให้แล้วเสร็จ

4. การได้รับสนับสนุนงบประมาณจากหน่วยงานอื่น ต้องใช้ระยะเวลานานกว่าจะได้รับการพัฒนา จึงทำให้เกิดปัญหาล่าช้าและเกิดอุทกภัยต่าง ๆ ขึ้น ไม่สามารถแก้ไขปัญหาได้ทันที

5. การรับบริการการตรวจรักษาพยาบาลของประชาชนในพื้นที่ยังต้องเดินทางเข้าไปต่างจังหวัดเนื่องจาก อุปกรณ์และเครื่องมือในการตรวจรักษาในพื้นที่ยังไม่พร้อมจึงไม่สามารถรักษาโรคได้ทุกชนิดทำให้เป็นภาระค่าใช้จ่ายในการเดินทางเพิ่มขึ้น

6. ในการถ่ายโอนภารกิจ เรื่องการศึกษาของท้องถิ่นยังขาดความชัดเจนและมีความล่าช้าในการถ่ายโอน ส่งผลกระทบต่อการดำเนินงานและเทคโนโลยีใหม่ ๆ ความเจริญทางค่านิยมตะวันตกเข้ามาเผยแพร่ ทำให้การดำเนินชีวิตของประชาชนเปลี่ยนไป

7. ยังขาดหน่วยงานภายนอกที่จะเข้ามาให้ความช่วยเหลือในด้านสิ่งแวดล้อมเป็นบางด้าน ทำให้เกิดปัญหาในการพัฒนาทรัพยากรธรรมชาติสิ่งแวดล้อมและการท่องเที่ยวในตำบล

8. การพัฒนาด้านการเมืองและการบริหารจัดการสำนักงานในการจัดสรรงบประมาณของรัฐบาล ยังขาดความแน่นอน องค์กรปกครองส่วนท้องถิ่นไม่สามารถกำหนดและวางแผนงานได้แน่นอน และมีปัญหาความเหลื่อมล้ำของอำนาจหน้าที่ระหว่างหน่วยงาน

3.2 การประเมินสถานการณ์สภาพแวดล้อมภายนอกที่เกี่ยวข้อง

การดำเนินงานด้านโครงสร้างพื้นฐาน

มีการดำเนินงานด้านการก่อสร้างถนนคอนกรีตเสริมเหล็กภายในหมู่บ้านให้มีสภาพที่ดี สัญจรไปมาได้สะดวก ปลอดภัย และก่อสร้างร่องระบายน้ำคอนกรีตเสริมเหล็กให้แต่ละหมู่บ้านเพื่อสามารถระบายน้ำในช่วงฤดูฝนได้สะดวกไม่ให้เกิดปัญหาน้ำท่วมขังบ้านเรือนราษฎร มีการสนับสนุนการขยายเขตไฟฟ้าสาธารณะให้แต่ละหมู่บ้านมีไฟฟ้าใช้อย่างทั่วถึง และมีการก่อสร้างอาคารเอนกประสงค์เพื่อการจัดกิจกรรมต่างๆทุกหมู่บ้าน การต่อเติมซ่อมแซมอาคารศูนย์พัฒนาเด็กเล็กให้มีสภาพใช้ในการเรียนการสอนของเด็ก

การดำเนินงานด้านเศรษฐกิจและการเกษตร

มีการสนับสนุนการดำเนินงานด้านกลุ่มอาชีพต่าง ๆ เพื่อลดปัญหาการว่างงานของประชาชนให้มีรายได้เสริมให้แก่ครอบครัวและสามารถนำเป็นผลิตภัณฑ์จำหน่ายในตลาดและยกระดับขึ้นเป็นสินค้า OTOP ประจำตำบล ในด้านการเกษตรมีการส่งเสริมทำการเกษตรแบบเศรษฐกิจพอเพียงให้กับเกษตรกรและประชาชนในพื้นที่ให้สามารถพึ่งตนเองได้อย่างยั่งยืน มีการดำเนินการด้านการเกษตร กลุ่มอาชีพเกษตรกรด้านการให้ความรู้เกี่ยวกับความการประกอบอาชีพเกษตรกรและความปลอดภัยในการประกอบอาชีพของกลุ่มต่างๆ

การดำเนินงานด้านสังคมและการดำเนินงานด้านสาธารณสุข

มีการดำเนินงานในด้านสวัสดิการผู้สูงอายุ ผู้พิการ ผู้ด้อยโอกาส ในตำบลให้มีคุณภาพชีวิตที่ดีขึ้น และมีการจัดการดูแลด้านความปลอดภัยในชีวิตทรัพย์สินของประชาชน การแก้ไขและป้องกันด้านยาเสพติด สนับสนุนงบประมาณให้หน่วยงานในการปราบปรามยาเสพติด และส่งเสริมกิจกรรมกลุ่มเยาวชนในการพัฒนาในด้านต่างๆ มีการดำเนินงานด้านการรณรงค์พ่นหมอกควันป้องกันโรคแพร่ระบาด ใช้เลือดออก ให้ประชาชนมีการเฝ้าระวังในการป้องกันโรคต่าง ๆ มีการสนับสนุนหน่วยงานด้านสาธารณสุขมูลฐาน เพื่อพัฒนางานด้านสาธารณสุขในท้องถิ่นให้ดีขึ้น

การดำเนินงานด้านการศึกษา ศาสนาและวัฒนธรรมและการท่องเที่ยว

มีการดำเนินงานด้านการพัฒนาศูนย์เด็กเล็ก ส่งเสริมให้เด็กมีอาหารกลางวัน และอาหารเสริม(นม)อย่างทั่วถึง สนับสนุนหน่วยงานทางการศึกษาเพื่อพัฒนาการศึกษาในท้องถิ่น ส่งเสริมและจัดกิจกรรมงานประเพณี วัฒนธรรมของท้องถิ่นในเทศกาลต่าง ๆ งานพิธีทางศาสนาให้ประชาชนได้มีส่วนร่วมและส่งเสริมสนับสนุนแหล่งท่องเที่ยวให้เกิดขึ้นในตำบลแม่เจดีย์

การดำเนินงานด้านทรัพยากรธรรมชาติสิ่งแวดล้อม

มีการดำเนินการด้านการส่งเสริมการอนุรักษ์ป่าไม้ การปลูกป่าเสื่อมโทรม การสนับสนุนการป้องกันและควบคุมไฟป่าในเขตหมู่บ้านตำบลแม่เจดีย์ ส่งเสริมการรณรงค์กลุ่มอนุรักษ์ทรัพยากรธรรมชาติ

การดำเนินงานด้านการเมืองและการบริหารจัดการที่ดี

มีการดำเนินงานในด้านการพัฒนาศักยภาพการปฏิบัติงานของผู้บริหาร สมาชิกสภา พนักงาน ลูกจ้าง ผู้นำชุมชน จัดฝึกอบรมให้ความรู้ในด้านการปฏิบัติงานเพิ่มความเข้มแข็งให้องค์กร มีการจัดประชุมเวทีประชาคม กว่รออกหน่วย ออกต. สัญจร เพื่อให้ประชาชนมีส่วนร่วมในการพัฒนาท้องถิ่น พัฒนาระบบสารสนเทศในการปฏิบัติงานให้ก้าวทันต่อสถานการณ์ปัจจุบัน และพัฒนาการปกครองในระบอบประชาธิปไตยให้มีความสมานฉันท์ในท้องถิ่น

ส่วนที่ 3 การนำแผนพัฒนาท้องถิ่นไปสู่การปฏิบัติ

1.ยุทธศาสตร์การพัฒนาและแผนงาน

ที่	ยุทธศาสตร์	ด้าน	แผนงาน	หน่วยงาน รับผิดชอบหลัก	หน่วยงาน สนับสนุน
1	การพัฒนาด้านโครงสร้าง พื้นฐาน	ด้านบริการชุมชนและ สังคม	แผนงานอุตสาหกรรมและ การโยธา	กองช่าง	อบต.แม่เจดีย์
2	การพัฒนาด้านเศรษฐกิจและ การเกษตร	ด้านเศรษฐกิจ	แผนงานสร้างความเข้มแข็ง ของชุมชน	สำนักปลัด	
		ด้านการเกษตร	แผนงานการเกษตร	สำนักปลัด	
3	การพัฒนาด้านสังคมและ พัฒนาคุณภาพชีวิต	ด้านการพัฒนาคุณภาพ ชีวิต	แผนงานสร้างความเข้มแข็ง ของชุมชน	สำนักปลัด	
		ด้านการสังคมสงเคราะห์	แผนงานงบบกลาง	สำนักปลัด	
		ด้านการส่งเสริมสุขภาพ	แผนงานสาธารณสุข	สำนักปลัด	
		ด้านการสังคมสงเคราะห์	แผนงานสังคมสงเคราะห์	สำนักปลัด	
		ด้านการรักษาความสงบ ภายใน	แผนงานรักษาความสงบ ภายใน	สำนักปลัด	
		ด้านกีฬาและ นันทนาการ	แผนงานการศาสนา วัฒนธรรมและนันทนาการ	สำนักปลัด กองการศึกษาฯ	
4	การพัฒนาด้านการศึกษา ศาสนา วัฒนธรรมและ ประเพณีท้องถิ่น	ด้านการศึกษา	แผนงานการศึกษา	กองการศึกษาฯ	
		ด้านศาสนาและ ประเพณีท้องถิ่น	แผนงานการศาสนา วัฒนธรรมและนันทนาการ	กองการศึกษาฯ	
		ด้านทรัพยากรธรรมชาติ และสิ่งแวดล้อม	แผนงานการเกษตร	สำนักปลัด	
5	การพัฒนาด้าน ทรัพยากรธรรมชาติ สิ่งแวดล้อมและการท่องเที่ยว	ด้านการจัดการขยะและ สิ่งปฏิกูล	แผนงานเคหะและชุมชน	สำนักปลัด	
		ด้านการท่องเที่ยว	แผนงานการศาสนาวัฒนา และนันทนาการ	สำนักปลัด	
		6	การพัฒนาด้านการบริหาร จัดการบ้านเมืองที่ดี	ด้านการบริหารจัดการ ทั่วไป	แผนงานบริหารงานทั่วไป
ด้านการบริการ ประชาชน	แผนงานสร้างความเข้มแข็ง ของชุมชน			สำนักปลัด กองคลัง	
ด้านการสังคมสงเคราะห์	แผนงานงบบกลาง			สำนักปลัด กองคลัง	
รวม	6 ยุทธศาสตร์	6 ด้าน	11 แผนงาน	4 สำนัก/กอง	

บัญชีสรุปโครงการพัฒนา
แผนพัฒนาท้องถิ่น (พ.ศ.2566-2570)

องค์การบริหารส่วนตำบลแม่เจดีย์ อำเภอเวียงป่าเป้า จังหวัดเชียงราย

ยุทธศาสตร์	ปี 2566		ปี 2567		ปี 2568		ปี 2569		ปี 2570		รวม 5 ปี	
	จำนวนโครงการ	งบประมาณ (บาท)	จำนวนโครงการ	งบประมาณ (บาท)	จำนวนโครงการ	งบประมาณ (บาท)	จำนวนโครงการ	งบประมาณ (บาท)	จำนวนโครงการ	งบประมาณ (บาท)	จำนวนโครงการ	งบประมาณ (บาท)
1) ยุทธศาสตร์การพัฒนาด้านโครงสร้างพื้นฐาน												
1.1. แผนงานอุตสาหกรรมและการโยธา	43	21,260,000	41	17,964,000	37	16,793,000	38	18,453,000	67	35,631,000	226	110,101,000
รวม	43	21,260,000	41	17,964,000	37	16,793,000	38	18,453,000	67	35,631,000	226	110,101,000
2) ยุทธศาสตร์การพัฒนาด้านเศรษฐกิจและการเกษตร												
2.1 แผนงานสร้างความเข้มแข็งของชุมชน	10	870,000	10	930,000	10	940,000	10	940,000	10	940,000	50	4,620,000
2.2 แผนงานการเกษตร	7	410,000	7	410,000	7	410,000	7	410,000	7	410,000	35	2,050,000
รวม	17	1,280,000	17	1,340,000	17	1,350,000	17	1,350,000	17	1,350,000	85	6,670,000
3) ยุทธศาสตร์การพัฒนาด้านสังคมและพัฒนาคุณภาพชีวิต												
3.1 แผนงานสร้างความเข้มแข็งของชุมชน	7	610,000	7	610,000	7	610,000	7	610,000	7	610,000	35	3,050,000
3.2 แผนงานสังคมสงเคราะห์	1	50,000	1	50,000	1	50,000	1	50,000	1	50,000	5	250,000
3.3 แผนงานงบบกลาง	4	17,036,000	4	18,136,000	4	19,286,000	4	20,386,000	4	21,486,000	20	96,330,000
3.4 แผนงานสาธารณสุข	8	1,150,000	8	1,160,000	8	1,160,000	8	1,160,000	8	1,160,000	40	5,790,000
3.5 แผนงานรักษาความสงบภายใน	5	400,000	5	400,000	5	400,000	5	400,000	5	400,000	25	2,000,000
3.6 แผนงานการศาสนา วัฒนธรรมและนันทนาการ	4	470,000	4	470,000	4	470,000	4	470,000	4	470,000	20	2,350,000
รวม	29	19,716,000	29	20,826,000	29	21,976,000	29	23,076,000	29	24,176,000	145	109,770,000

ยุทธศาสตร์	ปี 2566		ปี 2567		ปี 2568		ปี 2569		ปี 2570		รวม 5 ปี	
	จำนวน	งบประมาณ	จำนวน	งบประมาณ	จำนวน	งบประมาณ	จำนวน	งบประมาณ	จำนวน	งบประมาณ	จำนวน	งบประมาณ
	โครงการ	บาท	โครงการ	บาท	โครงการ	บาท	โครงการ	(บาท)	โครงการ	บาท	โครงการ	บาท
4) ยุทธศาสตร์การพัฒนาด้านการศึกษา ศาสนา วัฒนธรรม และประเพณีท้องถิ่น												
4.1 แผนงานการศึกษา	12	4,750,000	12	4,850,000	12	5,100,000	12	5,300,000	12	5,800,000	60	25,800,000
4.2 แผนงานการศาสนาวัฒนธรรมและนันทนาการ	9	630,000	9	630,000	9	630,000	9	630,000	9	630,000	45	3,150,000
รวม	21	5,380,000	21	5,480,000	21	5,730,000	21	5,930,000	21	6,430,000	105	28,950,000
5) ยุทธศาสตร์การพัฒนาด้านทรัพยากรธรรมชาติ สิ่งแวดล้อม และการท่องเที่ยว												
5.1 แผนงานการเกษตร	7	310,000	7	310,000	7	310,000	7	310,000	7	310,000	35	1,550,000
5.2 แผนงานเคหะและชุมชน	3	150,000	3	150,000	3	150,000	3	150,000	3	150,000	15	750,000
5.3 แผนงานการศาสนาวัฒนาและนันทนาการ	3	210,000	3	210,000	3	210,000	3	210,000	3	210,000	15	1,050,000
รวม	13	670,000	13	670,000	13	670,000	13	670,000	13	670,000	65	3,350,000
6) ยุทธศาสตร์การพัฒนาด้านการบริหารจัดการบ้านเมืองที่ดี												
6.1 แผนงานบริหารงานทั่วไป	12	1,970,000	12	1,970,000	12	1,970,000	12	1,970,000	12	1,970,000	60	9,850,000
6.2 แผนงานสร้างความเข้มแข็งของชุมชน	1	30,000	1	30,000	1	30,000	1	30,000	1	30,000	5	150,000
6.3 แผนงานงบกลาง	4	1,550,000	4	1,550,000	4	1,550,000	4	1,550,000	4	1,550,000	20	7,750,000
รวม	17	3,550,000	17	3,550,000	17	3,550,000	17	3,550,000	17	3,550,000	85	17,750,000
รวมทั้งสิ้น	140	51,856,000	138	49,830,000	134	50,069,000	135	53,029,000	164	71,807,000	711	276,591,000

บัญชีสรุปโครงการพัฒนา ที่นำมาจากแผนพัฒนาหมู่บ้านและแผนชุมชน
องค์การบริหารส่วนตำบลแม่เจดีย์ อำเภอเวียงป่าเป้า จังหวัดเชียงราย

	ปี 2566		ปี 2567		ปี 2568		ปี 2569		ปี 2570		รวม 5 ปี	
	จำนวน โครงการ	งบประมาณ (บาท)	จำนวน โครงการ	งบประมาณ (บาท)	จำนวน โครงการ	งบประมาณ (บาท)	จำนวน โครงการ	งบประมาณ (บาท)	จำนวน โครงการ	งบประมาณ (บาท)	จำนวน โครงการ	งบประมาณ (บาท)
	โครงการพัฒนาที่นำมาจากแผน พัฒนาหมู่บ้านและแผนพัฒนาชุมชน	46	9,794,000	44	10,091,000	40	5,181,000	40	6,847,000	48	14,154,000	218
รวมทั้งสิ้น	46	9794000	44	10091000	40	5181000	40	6847000	48	14154000	218	46067000

รายละเอียดโครงการพัฒนา
แผนพัฒนาท้องถิ่น (พ.ศ.2566-2570)

แบบ ผ.0

องค์การบริหารส่วนตำบลแม่เจดีย์

ก.ยุทธศาสตร์จังหวัดที่ 4 การพัฒนาขีดความสามารถในการแข่งขันด้านการค้าการลงทุนและบริการ โลจิสติกส์เชื่อมโยงกลุ่มจังหวัด กลุ่มอาเซียน+6 และ GMS

ข.ยุทธศาสตร์การพัฒนาขององค์กรปกครองส่วนท้องถิ่นในเขตจังหวัดที่ 1 การพัฒนาโครงสร้างพื้นฐานและระบบโลจิสติกส์ เชื่อมโยงกลุ่มจังหวัด กลุ่มอาเซียน+6 และ GMS

ยุทธศาสตร์ที่ 1 การพัฒนาโครงสร้างพื้นฐาน

1.1 แผนงานอุตสาหกรรมและการโยธา

ที่	โครงการ	วัตถุประสงค์	เป้าหมาย (ผลผลิตของโครงการ)	งบประมาณ					ตัวชี้วัด (KPI)	ผลที่คาดว่าจะได้รับ	หน่วยงาน รับผิดชอบ
				2566 (บาท)	2567 (บาท)	2568 (บาท)	2569 (บาท)	2570 (บาท)			
โครงการระดับตำบล											
1	โครงการถนน/บดอัดหินคลุก ดินลูกรัง	เพื่อให้การคมนาคมสะดวกรวดเร็ว	หมู่ที่ 1-16	500,000	500,000	500,000	500,000	500,000	ดินลูกรัง	การคมนาคมสะดวก รวดเร็ว	กองช่าง
2	โครงการซ่อมแซมถนน เสริมผิวทางถนน สะพาน และขยายไหล่ทางที่ชำรุด	เพื่อให้การคมนาคมสะดวกรวดเร็ว	หมู่ที่ 1-16	500,000	500,000	500,000	500,000	500,000	ถนนที่ชำรุด	การคมนาคมสะดวก รวดเร็ว	กองช่าง
3	โครงการก่อสร้าง ซ่อมแซมร่องระบายน้ำ ท่อลอด/ท่อระบายน้ำ	เพื่อการระบายน้ำที่รวดเร็วในฤดูน้ำหลาก	หมู่ที่ 1-16	200,000	200,000	200,000	200,000	200,000	ร่องระบายน้ำที่ชำรุด	การระบายน้ำได้สะดวกรวดเร็ว	กองช่าง
4	ก่อสร้างต่อเติมอาคารสำนักงาน อบต.แม่เจดีย์	เพื่อให้สำหรับปฏิบัติงานทางราชการ	ที่ทำการ อบต.แม่เจดีย์	2,000,000	2,000,000	2,000,000	2,000,000	2,000,000	อาคารสำนักงาน	การติดต่อประสานงานสะดวก รวดเร็ว และมีคุณภาพ	กองช่าง
5	โครงการก่อสร้าง ซ่อมแซม บำรุงรักษาโครงสร้างพื้นฐาน อื่นๆ ที่อยู่ในอำนาจหน้าที่ของ อบต. เช่น สิ่งก่อสร้างต่างๆ อาคารต่างๆในพื้นที่ ฯลฯ	เพื่อก่อสร้าง ซ่อมแซม สิ่งก่อสร้างให้ใช้ประโยชน์ได้ดี	หมู่ที่ 1-16	500,000	500,000	800,000	800,000	800,000	โครงสร้างพื้นฐาน	โครงสร้างพื้นฐานมีคุณภาพ ในการบริการสาธารณะตามอำนาจหน้าที่	กองช่าง
หมู่ที่ 1											
1	ร่องระบายน้ำ คลส.(ข้างบ้านนางสุพิน ชั้นเปิง)	เพื่อการระบายน้ำที่รวดเร็วในฤดูน้ำหลาก	กว้าง 0.30 เมตร ลึก 0.50 เมตร หนา 0.10 เมตร ระยะทาง 56 เมตร	170,000					ร่องระบายน้ำ 1 แห่ง	การระบายน้ำสะดวก รวดเร็ว	กองช่าง
2	ร่องระบายน้ำ คลส.(ถนนสายหลักจุดที่ 1)	เพื่อการระบายน้ำที่รวดเร็วในฤดูน้ำหลาก	กว้าง 0.30 เมตร ลึก 0.70 เมตร หนา 0.10 เมตร ระยะทาง 47 เมตร		150,000				ร่องระบายน้ำ 1 แห่ง	การระบายน้ำสะดวก รวดเร็ว	กองช่าง

ร.ร.	โครงการ	วัตถุประสงค์	เป้าหมาย (ผลผลิตของโครงการ)	งบประมาณ					ตัวชี้วัด (KPI)	ผลที่คาดว่าจะ ได้รับ	หน่วยงาน รับผิดชอบหลัก	แบบ ผ.02
				2566 (บาท)	2567 (บาท)	2568 (บาท)	2569 (บาท)	2570 (บาท)				
3	ร่องระบายน้ำ คสล.(ถนนสายหลักจุดที่ 2)	เพื่อการระบายน้ำที่รวดเร็วในฤดูน้ำหลาก	กว้าง 0.30 เมตร ลึก 0.50 เมตร หนา 0.10 เมตร ระยะทาง 146 เมตร			390,000			ร่องระบายน้ำ 1 แห่ง	การระบายน้ำสะดวก รวดเร็ว	กองช่าง	
4	ขยายไหล่ทางบ้านสันลมจอยเชื่อมทางไปบ้าน สันมะนะ หมู่ 6	เพื่อให้ประชาชนมีการคมนาคมที่ สะดวก รวดเร็ว และปลอดภัย	ผิวจราจรกว้าง 1 เมตร ยาว 95 เมตร หนา 0.15 เมตร				69,000		ไหล่ทางถนน 1 สาย	ประชาชนเดินทางสะดวก รวดเร็ว และปลอดภัย	กองช่าง	
5	ปรับปรุงอาคารเนกประสงค์บ้านสันลมจอย	เพื่อใช้ในการทำกิจกรรมของหมู่บ้าน	ตามประมาณการกองช่าง					100,000	อาคารเนก ประสงค์ 1 แห่ง	หมู่บ้านมีสถานที่ทำกิจกรรม ที่พร้อมใช้งาน	กองช่าง	
6	วางท่อระบายน้ำข้างอาคารเนกประสงค์	เพื่อการระบายน้ำที่รวดเร็วในฤดูน้ำหลาก	ตามประมาณการกองช่าง					60,000	ท่อระบายน้ำ 1 จุด	การระบายน้ำได้ สะดวกรวดเร็ว	กองช่าง	
1	<u>หมู่ที่ 2</u> ถนน คสล.ขอย 1/1	เพื่อให้ประชาชนมีการคมนาคมที่สะดวก รวดเร็ว และปลอดภัย	กว้าง 3 ม. หนา 0.15 ม. ระยะทาง 139 ม.	300,000					ถนน 1 สาย	ประชาชนเดินทางสะดวก รวดเร็ว และปลอดภัย	กองช่าง	
2	เสริมไหล่ทางถนน บ้านชั้นหอม หมู่ที่ 2	เพื่อให้ประชาชนมีการคมนาคมที่ สะดวก รวดเร็ว และปลอดภัย	กว้าง 1 ม. หนา 0.15 ม. ระยะทาง 348 ม.		253,000				ถนน 1 สาย	ประชาชนเดินทางสะดวก รวดเร็ว และปลอดภัย	กองช่าง	
3	ร่องระบายน้ำ คสล.ถนนสายกลาง	เพื่อการระบายน้ำที่รวดเร็ว ในฤดูน้ำหลาก	กว้าง 0.30 ม. ลึก 0.50 ม. ระยะทาง 207 ม.			560,000			ร่องระบายน้ำ 1 สาย	การระบายน้ำได้ สะดวกรวดเร็ว	กองช่าง	
4	ฝาปิดร่องระบายน้ำถนนสายกลาง	เพื่อให้ประชาชนมีการ คมนาคมที่สะดวก	กว้างเฉลี่ย 0.40-0.415ม. ยาว 0.50 ม. หนาเฉลี่ย 0.90-0.11 ม.				119,000		ฝาปิดร่อง ระบายน้ำ 1 สาย	ประชาชนเดินทางสะดวก รวดเร็ว และปลอดภัย	กองช่าง	
5	ปรับปรุงศาลาเนกประสงค์หมู่บ้าน	เพื่อใช้ในการกิจกรรมต่างๆของหมู่บ้าน	ตามประมาณการกองช่าง					200,000	ศาลา เนกประสงค์ 1 หลัง	หมู่บ้านมาอาคารในการ ทำกิจกรรมของหมู่บ้าน	กองช่าง	

ที่	โครงการ	วัตถุประสงค์	เป้าหมาย (ผลผลิตของโครงการ)	งบประมาณ					ตัวชี้วัด (KPI)	ผลที่คาดว่าจะ จะได้รับ	หน่วยงาน รับผิดชอบหลัก
				2566 (บาท)	2567 (บาท)	2568 (บาท)	2569 (บาท)	2570 (บาท)			
6	ก่อสร้างถนน คสล.ขอย 5/1	เพื่อให้ประชาชนมีการคมนาคมที่สะดวก รวดเร็ว และปลอดภัย	กว้าง 3 ม. ทน 0.15 ม. ระยะทาง 28 ม.					55,000	ถนน 1 สาย	ประชาชนเดินทางสะดวก รวดเร็ว และปลอดภัย	กองช่าง
7	ก่อสร้างถนน คสล.ขอย 3/1	เพื่อให้ประชาชนมีการคมนาคมที่สะดวก รวดเร็ว และปลอดภัย	กว้าง 4 ม. ทน 0.15 ม. ระยะทาง 30 ม.					85,000	ถนน 1 สาย	ประชาชนเดินทางสะดวก รวดเร็ว และปลอดภัย	กองช่าง
หมู่ที่ 3											
1	เทศบาล คสล.ข้างอาคารเก็บของ (สันป่าบง)	เพื่อใช้ในการทำกิจกรรมของหมู่บ้าน	พื้นที่ 138.57 ตรม. ทน 0.10 เมตร	120,000					ลาน คสล. 1 แห่ง	ประชาชนมีลาน คสล. ในการทำกิจกรรม	กองช่าง
2	ถนน คสล.ขอยหน้าโรงเรียนไทยรัฐวิทยา	เพื่อให้ประชาชนมีการคมนาคมที่ สะดวก รวดเร็ว และปลอดภัย	กว้าง 2.50 ม. ทน 0.15 ม. ระยะทาง 41 ม.	90,000					ถนน 1 สาย	ประชาชนเดินทางสะดวก รวดเร็ว และปลอดภัย	กองช่าง
3	ปรับปรุงซ่อมแซมร่องระบายน้ำ คสล.รูปตัวยู พร้อมฝาปิด	เพื่อการระบายน้ำที่รวดเร็ว ในฤดูน้ำหลาก	กว้างเฉลี่ย 0.40-0.415 ม. ยาว 0.50 ม. หนาเฉลี่ย 0.11-0.13 ม. ฝาจำนวน 134 ฝา	85,000					ร่องระบายน้ำ 1 สาย	การระบายน้ำได้ สะดวกรวดเร็ว	กองช่าง
4	ร่องระบายน้ำ คสล.ขอย 2	เพื่อการระบายน้ำที่รวดเร็ว ในฤดูน้ำหลาก	กว้าง 0.30 ม. ลึก 0.50 ม. ระยะทาง 7.00 ม.	25,000					ร่องระบายน้ำ 1 สาย	การระบายน้ำได้ สะดวกรวดเร็ว	กองช่าง
5	ถนน คสล.ขอยสันป่าบง	เพื่อให้ประชาชนมีการคมนาคมที่ สะดวก รวดเร็ว และปลอดภัย	กว้าง 3.00 ม. ทน 0.15 ม. ระยะทาง 74 ม.		147,000				ถนน 1 สาย	ประชาชนเดินทางสะดวก รวดเร็ว และปลอดภัย	กองช่าง
6	ถนน คสล.ขอยข้างเหมืองหลวง	เพื่อให้ประชาชนมีการคมนาคมที่ สะดวก รวดเร็ว และปลอดภัย	กว้าง 2.50 ม. ทน 0.15 ม. ระยะทาง 62 ม.		103,000				ถนน 1 สาย	ประชาชนเดินทางสะดวก รวดเร็ว และปลอดภัย	กองช่าง
7	เสริมผิวทางถนนลาดยางภายในหมู่บ้าน	เพื่อให้ประชาชนมีการคมนาคมที่ สะดวก รวดเร็ว และปลอดภัย	กว้าง 3-4 ม. หรือพื้นที่ไม่น้อยกว่า 5,404 ตารางเมตร ระยะทาง 1.493 กม.			1,000,000			ถนน 1 สาย	ประชาชนเดินทางสะดวก รวดเร็ว และปลอดภัย	กองช่าง

ที่	โครงการ	วัตถุประสงค์	เป้าหมาย (ผลผลิตของโครงการ)	งบประมาณและที่ผ่านมา					ตัวชี้วัด (KPI)	ผลลัพธ์ที่คาดว่าจะได้รับ	แบบ ผ.02 หน่วยงาน รับผิดชอบหลัก
				2566 (บาท)	2567 (บาท)	2568 (บาท)	2569 (บาท)	2570 (บาท)			
8	เสริมผิวทางถนนลาดยางภายในหมู่บ้าน	เพื่อให้ประชาชนมีการคมนาคมที่สะดวก รวดเร็ว และปลอดภัย	กว้าง 3-4 ม. หรือพื้นที่ไม่น้อยกว่า 5,404 ตารางเมตร ระยะทาง 1,493 กม.				1,000,000		ถนน 1 สาย	ประชาชนเดินทางสะดวก รวดเร็ว และปลอดภัย	กองช่าง
9	ซ่อมแซมถนนและเสริมผิวทางลาดยางป่าบางงาม	เพื่อให้ประชาชนมีการคมนาคมที่สะดวก รวดเร็ว และปลอดภัย	กว้าง 3-4 ม. หรือพื้นที่ไม่น้อยกว่า 2,504 ตารางเมตร ระยะทาง 673 กม.					930,000	ถนน 1 สาย	ประชาชนเดินทางสะดวก รวดเร็ว และปลอดภัย	กองช่าง
1	หมู่ที่ 4 ก่อสร้างฝายปิดร่องระบายน้ำ คล. ขอย 1	เพื่อการระบายน้ำได้สะดวก รวดเร็ว	กว้างเฉลี่ย 0.38-0.40 ม. ยาว 0.50 ม. หนาเฉลี่ย 0.11-0.13 ม. ฝายจำนวน 496 ฝาย	170,000					ร่องระบายน้ำ 1 จุด	การระบายน้ำได้สะดวก รวดเร็ว	กองช่าง
2	ก่อสร้างถนน คล. ขอย 4/1	เพื่อให้ประชาชนมีการคมนาคมที่สะดวก รวดเร็ว และปลอดภัย	กว้าง 3.00 ม. หนา 0.15 ม. ระยะทาง 12 ม.	25,000					ถนน 1 สาย	ประชาชนเดินทางสะดวก รวดเร็ว และปลอดภัย	กองช่าง
3	ก่อสร้างถนน คล. ขอย 3/1	เพื่อให้ประชาชนมีการคมนาคมที่สะดวก รวดเร็ว และปลอดภัย	กว้าง 3.00 ม. หนา 0.15 ม. ระยะทาง 370 ม.		742,000				ถนน 1 สาย	ประชาชนเดินทางสะดวก รวดเร็ว และปลอดภัย	กองช่าง
4	ร่องระบายน้ำ คล. พร้อมฝายปิด ขอย 2	เพื่อการระบายน้ำที่รวดเร็ว ในฤดูน้ำหลาก	กว้าง 0.50 ม. ลึก 0.50 ม. ระยะทาง 164.00 ม.			446,000			ร่องระบายน้ำ 1 สาย	การระบายน้ำได้ สะดวกรวดเร็ว	กองช่าง
5	ก่อสร้างร่องระบายน้ำ คล. พร้อมฝายปิด ขอย 3	เพื่อการระบายน้ำที่รวดเร็ว ในฤดูน้ำหลาก	กว้าง 1.50 ม. ลึก ยาว 30 ม. สูง 1.50 ม.				598,000		ร่องระบายน้ำ 1 สาย	การระบายน้ำได้ สะดวกรวดเร็ว	กองช่าง
6	ก่อสร้างท่อลอดเหลี่ยมถนนสายหลัก	เพื่อการระบายน้ำที่รวดเร็ว ในฤดูน้ำหลาก	กว้าง 1.80 ม. ยาว 13 ม. สูง 1.80 ม.					583,000	ท่อเหลี่ยม จำนวน 1 จุด	การระบายน้ำได้ สะดวกรวดเร็ว	กองช่าง
7	ร่องระบายน้ำ คล. พร้อมฝายปิด ขอย 3/1	เพื่อการระบายน้ำที่รวดเร็ว ในฤดูน้ำหลาก	กว้าง 0.80 ม. ลึก ยาว 62 ม. ลึก 0.80					400,000	ร่องระบายน้ำ 1 สาย	การระบายน้ำได้ สะดวกรวดเร็ว	กองช่าง
8	ร่องระบายน้ำ คล. พร้อมฝายปิด 8	เพื่อการระบายน้ำที่รวดเร็ว ในฤดูน้ำหลาก	กว้าง 0.50 ม. ลึก ยาว 634 ม. ลึก 0.50					1,724,000	ร่องระบายน้ำ 1 สาย	การระบายน้ำได้ สะดวกรวดเร็ว	กองช่าง

ที่	โครงการ	วัตถุประสงค์	เป้าหมาย (ผลผลิตของโครงการ)	งบประมาณและที่ผ่านมา					ตัวชี้วัด (KPI)	ผลลัพธ์ที่คาดว่าจะได้รับ	หน่วยงาน รับผิดชอบหลัก
				2566 (บาท)	2567 (บาท)	2568 (บาท)	2569 (บาท)	2570 (บาท)			
1	หมู่ที่ 5 ก่อสร้างถนน คสล.ขอย 10	เพื่อให้ประชาชนมีการคมนาคมที่สะดวก รวดเร็ว และปลอดภัย	กว้าง 3 เมตร หนา 0.15 เมตร ระยะทาง 67 เมตร	150,000					ถนน 1 สาย	ประชาชนเดินทางสะดวก รวดเร็ว และปลอดภัย	กองช่าง
2	ก่อสร้างถนน คสล.ขอย 1	เพื่อให้ประชาชนมีการคมนาคมที่สะดวก รวดเร็ว และปลอดภัย	กว้าง 3 เมตร หนา 0.15 เมตร ระยะทาง 73 เมตร	170,000					ถนน 1 สาย	ประชาชนเดินทางสะดวก รวดเร็ว และปลอดภัย	กองช่าง
3	ก่อสร้างถนน คสล.ขอย 5	เพื่อให้ประชาชนมีการคมนาคมที่สะดวก รวดเร็ว และปลอดภัย	กว้าง 3 เมตร หนา 0.15 เมตร ระยะทาง 82 เมตร		164,000				ถนน 1 สาย	ประชาชนเดินทางสะดวก รวดเร็ว และปลอดภัย	กองช่าง
4	ก่อสร้างถนน คสล.ขอย 5/1	เพื่อให้ประชาชนมีการคมนาคมที่สะดวก รวดเร็ว และปลอดภัย	กว้าง 3 เมตร หนา 0.15 เมตร ระยะทาง 21 เมตร		59,000				ถนน 1 สาย	ประชาชนเดินทางสะดวก รวดเร็ว และปลอดภัย	กองช่าง
5	ก่อสร้างถนน คสล.ขอย 13 (ข้างร้านตัดผม)	เพื่อให้ประชาชนมีการคมนาคมที่สะดวก รวดเร็ว และปลอดภัย	กว้าง 3 เมตร หนา 0.15 เมตร ระยะทาง 93 เมตร			180,000			ถนน 1 สาย	ประชาชนเดินทางสะดวก รวดเร็ว และปลอดภัย	กองช่าง
6	ก่อสร้างถนน คสล.เลียบบคลองชลประทาน	เพื่อให้ประชาชนมีการคมนาคมที่สะดวก รวดเร็ว และปลอดภัย	กว้าง 2.50 เมตร หนา 0.15 เมตร ระยะทาง 260 เมตร				530,000		ถนน 1 สาย	ประชาชนเดินทางสะดวก รวดเร็ว และปลอดภัย	กองช่าง
7	ก่อสร้างถนน คสล.ขอย 11	เพื่อให้ประชาชนมีการคมนาคมที่สะดวก รวดเร็ว และปลอดภัย	กว้าง 3 เมตร หนา 0.15 เมตร ระยะทาง 195 เมตร				391,000		ถนน 1 สาย	ประชาชนเดินทางสะดวก รวดเร็ว และปลอดภัย	กองช่าง
8	ก่อสร้างถนน คสล.ขอย 12	เพื่อให้ประชาชนมีการคมนาคมที่สะดวก รวดเร็ว และปลอดภัย	กว้าง 3 เมตร หนา 0.15 เมตร ระยะทาง 800 เมตร					1,600,000	ถนน 1 สาย	ประชาชนเดินทางสะดวก รวดเร็ว และปลอดภัย	กองช่าง
9	ก่อสร้างถนน คสล.ขอย 4	เพื่อให้ประชาชนมีการคมนาคมที่สะดวก รวดเร็ว และปลอดภัย	กว้าง 4 เมตร หนา 0.15 เมตร ระยะทาง 1,457 เมตร					4,209,000	ถนน 1 สาย	ประชาชนเดินทางสะดวก รวดเร็ว และปลอดภัย	กองช่าง
10	ก่อสร้างถนนลาดยางแอสฟัลต์ติกคอนกรีต ขอย 6	เพื่อให้ประชาชนมีการคมนาคมที่สะดวก รวดเร็ว และปลอดภัย	กว้าง 4 ม. หนา 0.15 ม. ระยะทาง 352 ม. หรือพื้นที่รวมไม่น้อยกว่า 1,408 ตารางเมตร					500,000	ถนน 1 สาย	ประชาชนเดินทางสะดวก รวดเร็ว และปลอดภัย	กองช่าง

ร.ร.	โครงการ	วัตถุประสงค์	เป้าหมาย (ผลผลิตของโครงการ)	งบประมาณและที่ผ่านมา					ตัวชี้วัด (KPI)	ผลลัพธ์ที่คาดว่าจะได้รับ	หน่วยงาน รับผิดชอบหลัก
				2566 (บาท)	2567 (บาท)	2568 (บาท)	2569 (บาท)	2570 (บาท)			
11	ก่อสร้างร่องระบายน้ำ คลส.ชอย 4	เพื่อการระบายน้ำที่รวดเร็วในฤดูน้ำหลาก	กว้าง 0.50 เมตร ลึก 0.50 เมตร หนา 0.01 เมตร ยาว 544 เมตร					1,470,000	ร่องระบายน้ำ 1 สาย	การระบายน้ำได้ สะดวก รวดเร็ว	กองช่าง
12	ก่อสร้างร่องระบายน้ำ คลส.ชอย 11	เพื่อการระบายน้ำที่รวดเร็วในฤดูน้ำหลาก	กว้าง 0.50 เมตร ลึก 0.50 เมตร หนา 0.01 เมตร ยาว 348 เมตร					940,000	ร่องระบายน้ำ 1 สาย	การระบายน้ำได้ สะดวก รวดเร็ว	กองช่าง
13	ก่อสร้างอาคารศูนย์การเรียนรู้ศิลปวัฒนธรรมพื้นบ้าน	เพื่อใช้ในการทำกิจกรรมด้านศิลปวัฒนธรรม	ตามประมาณการกองช่าง					400,000	อาคาร 1 หลัง	หมู่บ้านมีสถานที่จัดกิจกรรม	กองช่าง
หมู่ที่ 6											
1	ก่อสร้างถนน คลส.ชอย 6 ริมทุ่งต่อจากเดิม	เพื่อให้ประชาชนมีการคมนาคมที่สะดวก รวดเร็ว และปลอดภัย	กว้าง 3 เมตร หนา 0.15 เมตร ระยะทาง 172 เมตร	344,000					ถนน 1 สาย	ประชาชนเดินทางสะดวก รวดเร็ว และปลอดภัย	กองช่าง
2	ก่อสร้างร่องระบายน้ำ คลส.ถนนสายหลักจุดที่ 1 (ศาลาไทย)	เพื่อการระบายน้ำที่รวดเร็วในฤดูน้ำหลาก	กว้าง 0.30 เมตร ลึก 0.50 เมตร ระยะทาง 71 เมตร		190,000				ร่องระบายน้ำ 1 สาย	การระบายน้ำได้ สะดวก รวดเร็ว	กองช่าง
3	ก่อสร้างร่องระบายน้ำ คลส.ถนนสายหลักจุดที่ 2	เพื่อการระบายน้ำที่รวดเร็วในฤดูน้ำหลาก	กว้าง 0.30 เมตร ลึก 0.50 เมตร ระยะทาง 144 เมตร			390,000			ร่องระบายน้ำ 1 สาย	การระบายน้ำได้ สะดวก รวดเร็ว	กองช่าง
4	ก่อสร้างถนน คลส.ชอย 4 ท้องนาเจริญ	เพื่อให้ประชาชนมีการคมนาคมที่สะดวก รวดเร็ว และปลอดภัย	กว้าง 3 เมตร หนา 0.15 เมตร ระยะทาง 174 เมตร				348,000		ถนน 1 สาย	ประชาชนเดินทางสะดวก รวดเร็ว และปลอดภัย	กองช่าง
5	ก่อสร้างถนน คลส.รอบสะพานองงามเจริญ	เพื่อให้ประชาชนมีการคมนาคมที่สะดวก รวดเร็ว และปลอดภัย	กว้าง 4 เมตร หนา 0.15 เมตร ระยะทาง 94 เมตร					279,000	ถนน 1 สาย	ประชาชนเดินทางสะดวก รวดเร็ว และปลอดภัย	กองช่าง
6	ก่อสร้างร่องระบายน้ำ ชอย 7	เพื่อการระบายน้ำที่รวดเร็วในฤดูน้ำหลาก	กว้าง 0.30 เมตร ลึก 0.50 เมตร ระยะทาง 94 เมตร					250,000	ร่องระบายน้ำ 1 สาย	การระบายน้ำได้ สะดวก รวดเร็ว	กองช่าง

ที่	โครงการ	วัตถุประสงค์	เป้าหมาย (ผลผลิตของโครงการ)	งบประมาณและที่ผ่านมา					ตัวชี้วัด (KPI)	ผลลัพธ์ที่คาดว่าจะได้รับ	หน่วยงาน รับผิดชอบหลัก
				2566 (บาท)	2567 (บาท)	2568 (บาท)	2569 (บาท)	2570 (บาท)			
7	ก่อสร้างร่องระบายน้ำ คสล.หน้าโรงเรียนแม่เจดีย์วิทยาคม ถึง คลองชลประทาน	เพื่อการระบายน้ำที่รวดเร็วในฤดูน้ำหลาก	กว้าง 0.30 เมตร ลึก 0.50 เมตร ระยะทาง 135 เมตร					360,000	ร่องระบายน้ำ 1 สาย	การระบายน้ำได้ สะดวก รวดเร็ว	กองช่าง
8	ก่อสร้างถนน คสล.ขอย 1/2 ริมทุ่ง	เพื่อให้ประชาชนมีการคมนาคมที่สะดวก รวดเร็ว และปลอดภัย	กว้าง 3 เมตร ทน 0.15 เมตร ระยะทาง 74 เมตร					147,000	ถนน 1 สาย	ประชาชนเดินทางสะดวก รวดเร็ว และปลอดภัย	กองช่าง
9	ก่อสร้างถนน คสล.ขอยหน้าวัดข้างคันคลองชลประทาน	เพื่อให้ประชาชนมีการคมนาคมที่สะดวก รวดเร็ว และปลอดภัย	กว้าง 3 เมตร ทน 0.15 เมตร ระยะทาง 70 เมตร					139,000	ถนน 1 สาย	ประชาชนเดินทางสะดวก รวดเร็ว และปลอดภัย	กองช่าง
10	ก่อสร้างถนน คสล.ขอย 7/2 (น้ำบ่อ)	เพื่อให้ประชาชนมีการคมนาคมที่สะดวก รวดเร็ว และปลอดภัย	กว้าง 3 เมตร ทน 0.15 เมตร ระยะทาง 47 เมตร					93,000	ถนน 1 สาย	ประชาชนเดินทางสะดวก รวดเร็ว และปลอดภัย	กองช่าง
11	ก่อสร้างถนน คสล.ขอย 4 ศาลเจ้า	เพื่อให้ประชาชนมีการคมนาคมที่สะดวก รวดเร็ว และปลอดภัย	กว้าง 3 เมตร ทน 0.15 เมตร ระยะทาง 70 เมตร					46,000	ถนน 1 สาย	ประชาชนเดินทางสะดวก รวดเร็ว และปลอดภัย	กองช่าง
12	ก่อสร้างร่องระบายน้ำ คสล. ขอย 1 ถึงคันคลองชลประทาน	เพื่อการระบายน้ำที่รวดเร็วในฤดูน้ำหลาก	กว้าง 0.30 เมตร ลึก 0.50 เมตร ระยะทาง 204 เมตร					550,000	ร่องระบายน้ำ 1 สาย	การระบายน้ำได้ สะดวก รวดเร็ว	กองช่าง
13	ก่อสร้างลาน คสล.อเนกประสงค์ชุมชนอาซา	เพื่อใช้ในการทำกิจกรรมต่างๆของหมู่บ้าน	พื้นที่ 659 ตรม. ทน 0.10 เมตร					500,000	ลาน คสล. 1 แห่ง	หมู่บ้านมีลาน คสล.ในการ ทำกิจกรรมต่างๆ	กองช่าง
1	หมู่ที่ 7 ขุดลอกหน้าฝายพร้อมท่อส่งน้ำ	เพื่อใช้ในการอุปโภค-บริโภค	ตามประมาณการกองช่าง	250,000					ฝายพร้อมท่อ 1 แห่ง	ประชาชนมีน้ำในการอุปโภค บริโภคอย่างเพียงพอ	กองช่าง
2	ก่อสร้างวางท่อลอดเข้าพื้นที่การเกษตร	เพื่อให้ประชาชนมีการคมนาคมที่สะดวก รวดเร็ว และปลอดภัย	ขนาดกว้าง 1.80 เมตร สูง 1.80 เมตร ยาว 5 เมตร		250,000				ท่อลอด 1 แห่ง	ประชาชนเดินทางสะดวก รวดเร็ว และปลอดภัย	กองช่าง

ที่	โครงการ	วัตถุประสงค์	เป้าหมาย (ผลผลิตของโครงการ)	งบประมาณและที่ผ่านมา					ตัวชี้วัด (KPI)	ผลลัพธ์ที่คาดว่าจะได้รับ	หน่วยงาน รับผิดชอบหลัก
				2566 (บาท)	2567 (บาท)	2568 (บาท)	2569 (บาท)	2570 (บาท)			
3	ก่อสร้างท่อลอดเหลี่ยมข้างลำเหมือง	เพื่อให้ประชาชนมีการคมนาคมที่สะดวก รวดเร็ว และปลอดภัย	ขนาดกว้าง 1.80 เมตร สูง 1.80 เมตร ยาว 5 เมตร			250,000			ท่อลอด 1 แห่ง	ประชาชนเดินทางสะดวก รวดเร็ว และปลอดภัย	กองช่าง
4	ก่อสร้างต่อม่อสะพานเข้าพื้นที่เกษตร	เพื่อให้ประชาชนมีการคมนาคมที่สะดวก รวดเร็ว และปลอดภัย	ตามประมาณการกองช่าง				50,000		ท่อลอด 1 แห่ง	ประชาชนเดินทางสะดวก รวดเร็ว และปลอดภัย	กองช่าง
1	หมู่ที่ 8 ก่อสร้างถนน คสล.ภายในหมู่บ้าน หมู่ที่ 8 บ้านปางมะภาค	เพื่อให้ประชาชนมีการคมนาคมที่สะดวก รวดเร็ว และปลอดภัย	กว้าง 3 เมตร หนา 0.15 เมตร ระยะทาง 119 เมตร	250,000					ถนน 1 สาย	ประชาชนเดินทางสะดวก รวดเร็ว และปลอดภัย	กองช่าง
2	ก่อสร้างท่อส่งน้ำ PVC เพื่อการเกษตร	เพื่อให้เกษตรกรมีน้ำใช้อย่างเพียงพอ และทั่วถึง	ตามประมาณการกองช่าง		600,000				ท่อ PVC 1 แห่ง	เกษตรกรมีน้ำใช้อย่างเพียงพอ และทั่วถึง	กองช่าง
3	ชุดลอกแหล่งน้ำเพื่อการเกษตร	เพื่อให้เกษตรกรมีน้ำใช้อย่างเพียงพอ และทั่วถึง	ตามประมาณการกองช่าง			300,000			แหล่งน้ำ 1 แห่ง	เกษตรกรมีน้ำใช้อย่างเพียงพอ และทั่วถึง	กองช่าง
4	ซ่อมแซมถนน คสล.ภายในหมู่บ้าน หมู่ที่ 8 บ้านปางมะภาค	เพื่อให้ประชาชนมีการคมนาคมที่สะดวก รวดเร็ว และปลอดภัย	กว้าง 4 เมตร หนา 0.15 เมตร ระยะทาง 209 เมตร				670,000		ถนน 1 สาย	ประชาชนเดินทางสะดวก รวดเร็ว และปลอดภัย	กองช่าง
5	ก่อสร้างต่อเติมอาคารอเนกประสงค์ป่าช้า	เพื่อใช้ในการกิจกรรมฅาปนสถาน	กว้าง 5 เมตร สูง 3 เมตร ยาว 12 เมตร				312,000		อาคาร 1 หลัง	หมู่บ้านมีสถานที่จัดกิจกรรม ฅาปนสถาน	กองช่าง
6	ก่อสร้างโรงกาแพ	เพื่อใช้ในการเก็บรักษาและจัดทำกาแพ	กว้าง 5 เมตร สูง 3 เมตร ยาว 12 เมตร					312,000	อาคาร 1 หลัง	หมู่บ้านมีสถานที่จัดทำกาแพ	กองช่าง

ที่	โครงการ	วัตถุประสงค์	เป้าหมาย (ผลผลิตของโครงการ)	งบประมาณและที่ผ่านมา					ตัวชี้วัด (KPI)	ผลลัพธ์ที่คาดว่าจะได้รับ	หน่วยงาน รับผิดชอบหลัก
				2566 (บาท)	2567 (บาท)	2568 (บาท)	2569 (บาท)	2570 (บาท)			
7	ก่อสร้างอาคารอเนกประสงค์หมู่บ้าน	เพื่อใช้ในการทำกิจกรรมต่างๆของหมู่บ้าน	กว้าง 5 เมตร สูง 3 เมตร ยาว 12 เมตร					312,000	อาคาร 1 หลัง	หมู่บ้านมีอาคารในการทำ กิจกรรมต่างๆ	กองช่าง
8	ก่อสร้างโรงน้ำดื่มของหมู่บ้าน	เพื่อใช้ในการจัดทำน้ำดื่มของหมู่บ้าน	กว้าง 5 เมตร สูง 3 เมตร ยาว 12 เมตร					312,000	อาคาร 1 หลัง	หมู่บ้านมีอาคารในการทำ น้ำดื่ม	กองช่าง
9	ก่อสร้างเมรุเผาศพ	เพื่อใช้ในการกิจกรรมฅาปนสถาน	ตามประมาณการกองช่าง					587,000	เมรุมาตรฐาน 1 แห่ง	หมู่บ้านมีสถานที่จัดกิจกรรม ฅาปนสถาน	กองช่าง
10	ก่อสร้างต่อเติมปรับปรุงอาคารอเนกประสงค์ หมู่บ้าน	เพื่อใช้ในการทำกิจกรรมต่างๆของหมู่บ้าน	กว้าง 5 เมตร สูง 3 เมตร ยาว 12 เมตร						อาคาร 1 หลัง	หมู่บ้านมีอาคารในการทำ กิจกรรมต่างๆ	กองช่าง
หมู่ที่ 9											
1	ก่อสร้างวางท่อลอด คสล.ภายในหมู่บ้าน	เพื่อให้ประชาชนมีการคมนาคมที่สะดวก รวดเร็ว และปลอดภัย	ขนาดกว้าง 1.80 เมตร สูง 1.80 เมตร ยาว 5 เมตร	300,000					ท่อลอด 1 แห่ง	ประชาชนเดินทางสะดวก รวดเร็ว และปลอดภัย	กองช่าง
2	ก่อสร้างระบบท่อน้ำประปาภูเขา	เพื่อให้เกษตรกรมีน้ำใช้อย่างเพียงพอ และทั่วถึง	ตามประมาณการกองช่าง		155,000				แหล่งน้ำ 1 แห่ง	เกษตรกรมีน้ำใช้อย่างเพียงพอ และทั่วถึง	กองช่าง
3	ก่อสร้างถังเก็บน้ำ คสล.ขนาดใหญ่	เพื่อให้ประชาชนมีน้ำใช้อย่างเพียงพอ	ขนาดความจุ 50 ลูกบาศก์เมตร			290,000			ถังเก็บน้ำ คสล. 1 แห่ง	ประชาชนมีน้ำใช้อย่าง เพียงพอ และทั่วถึง	กองช่าง
4	ก่อสร้างอาคารเก็บสินค้าทางการเกษตร	เพื่อใช้ในการทำกิจกรรมต่างๆของหมู่บ้าน	กว้าง 5 เมตร สูง 3 เมตร ยาว 12 เมตร				312,000		อาคาร 1 หลัง	หมู่บ้านมีอาคารเก็บสินค้า ทางการเกษตร	กองช่าง
5	ก่อสร้างเทลาน คสล.หน้าอาคารอเนกประสงค์	เพื่อใช้ในการทำกิจกรรมของหมู่บ้าน	รวมพื้นที่ก่อสร้างลาน คสล.ทั้งหมด ไม่น้อยกว่า 304 ตรม. หน้า 0.10 เมตร					240,000	ลาน คสล. 1 แห่ง	ประชาชนมีลาน คสล. ในการทำกิจกรรม	กองช่าง

ที่.	โครงการ	วัตถุประสงค์	เป้าหมาย (ผลผลิตของโครงการ)	งบประมาณและที่ผ่านมา					ตัวชี้วัด (KPI)	ผลลัพธ์ที่คาดว่าจะได้รับ	หน่วยงาน รับผิดชอบหลัก
				2566 (บาท)	2567 (บาท)	2568 (บาท)	2569 (บาท)	2570 (บาท)			
6	ก่อสร้างเทลาน คสล.ป่าช้า	เพื่อใช้ในการทำกิจกรรมมาปบสถาน	รวมพื้นที่ก่อสร้างลาน คสล.ทั้งหมด ไม่น้อยกว่า 1,007 ตรม. หน้า 0.10 เมตร					810,000	ลาน คสล. 1 แห่ง	หมู่บ้านมีลาน คสล.ในการ ทำกิจกรรมมาปบสถาน	กองช่าง
7	ก่อสร้างขยายถนนเข้าพื้นที่การเกษตร	เพื่อให้ประชาชนมีการคมนาคมที่สะดวก รวดเร็ว และปลอดภัย	ตามประมาณการกองช่าง					250,000	ถนน 1 สาย	ประชาชนเดินทางสะดวก รวดเร็ว และปลอดภัย	กองช่าง
1	หมูที่ 10 ก่อสร้างเสริมผิวทางถนนลาดยางแอสฟัลท์ติกคอน กรีตสายหลัก	เพื่อให้ประชาชนมีการคมนาคมที่สะดวก รวดเร็ว และปลอดภัย	กว้าง 4 เมตร ระยะทางยาว 1,316 เมตร หรือพื้นที่รวมไม่น้อยกว่า 5,160 เมตร	1,720,000					ถนน 1 สาย	ประชาชนเดินทางสะดวก รวดเร็ว และปลอดภัย	กองช่าง
2	ก่อสร้างถนน คสล.ซอย 2	เพื่อให้ประชาชนมีการคมนาคมที่สะดวก รวดเร็ว และปลอดภัย	กว้าง 4 เมตร หน้า 0.15 เมตร ระยะทาง 151 เมตร		290,000				ถนน 1 สาย	ประชาชนเดินทางสะดวก รวดเร็ว และปลอดภัย	กองช่าง
3	ก่อสร้างถนน คสล.ซอย 6 ติดลำเหมืองแม่ห่าง	เพื่อให้ประชาชนมีการคมนาคมที่สะดวก รวดเร็ว และปลอดภัย	กว้าง 4 เมตร หน้า 0.15 เมตร ระยะทาง 212 เมตร			550,000			ถนน 1 สาย	ประชาชนเดินทางสะดวก รวดเร็ว และปลอดภัย	กองช่าง

ที่.	โครงการ	วัตถุประสงค์	เป้าหมาย (ผลผลิตของโครงการ)	งบประมาณและที่ผ่านมา					ตัวชี้วัด (KPI)	ผลลัพธ์ที่คาดว่าจะได้รับ	หน่วยงาน รับผิดชอบหลัก
				2566 (บาท)	2567 (บาท)	2568 (บาท)	2569 (บาท)	2570 (บาท)			
1	หมู่ที่ 12 ก่อสร้างถนน คสล.ขอยขึ้นสวอยยาง ซอย 8	เพื่อให้ประชาชนมีการคมนาคมที่สะดวก รวดเร็ว และปลอดภัย	กว้าง 4 เมตร ระยะทาง 530 เมตร หนา 0.15 เมตร	1,750,000					ถนน 1 สาย	ประชาชนเดินทางสะดวก รวดเร็ว และปลอดภัย	กองช่าง
2	ก่อสร้างถนน คสล.ขอยขึ้นสวอยยาง ซอย 7	เพื่อให้ประชาชนมีการคมนาคมที่สะดวก รวดเร็ว และปลอดภัย	กว้าง 3 เมตร หนา 0.15 เมตร ระยะทาง 110 เมตร		250,000				ถนน 1 สาย	ประชาชนเดินทางสะดวก รวดเร็ว และปลอดภัย	กองช่าง
3	ก่อสร้างเสริมผิวทางถนนลาดยางแอสฟัลท์ติกคอนกรีต ภายในหมู่บ้าน	เพื่อให้ประชาชนมีการคมนาคมที่สะดวก รวดเร็ว และปลอดภัย	กว้าง 4 เมตร ระยะทางยาว 151 เมตร หรือพื้นที่รวมไม่น้อยกว่า 604 เมตร			277,000			ถนน 1 สาย	ประชาชนเดินทางสะดวก รวดเร็ว และปลอดภัย	กองช่าง
4	ก่อสร้างร่องระบายน้ำ คสล.ข้างถนนสายหลัก หลัง อบต.แม่เจดีย์	เพื่อการระบายน้ำที่รวดเร็วในฤดูน้ำหลาก	กว้าง 0.10 เมตร ลึก 0.50 เมตร ระยะทาง 330 เมตร				897,000		ร่องระบายน้ำ 1 สาย	การระบายน้ำได้ สะดวก รวดเร็ว	กองช่าง
5	ก่อสร้างร่องระบายน้ำ คสล.จากศูนย์พัฒนาเด็กเล็ก ไปหน้า อบต.แม่เจดีย์	เพื่อการระบายน้ำที่รวดเร็วในฤดูน้ำหลาก	กว้าง 0.10 เมตร ลึก 0.50 เมตร ระยะทาง 223 เมตร					606,000	ร่องระบายน้ำ 1 สาย	การระบายน้ำได้ สะดวก รวดเร็ว	กองช่าง

ที่	โครงการ	วัตถุประสงค์	เป้าหมาย (ผลผลิตของโครงการ)	งบประมาณและที่ผ่านมา					ตัวชี้วัด (KPI)	ผลลัพธ์ที่คาดว่าจะได้รับ	หน่วยงาน รับผิดชอบหลัก
				2566 (บาท)	2567 (บาท)	2568 (บาท)	2569 (บาท)	2570 (บาท)			
1	หมู่ที่ 13 ก่อสร้างถนน คสล.หน้า รพ.สต.ปางมะภาคต่อจาก เดิมถึงแยกม่อนวัด จุดที่ 2	เพื่อให้ประชาชนมีการคมนาคมที่สะดวก รวดเร็ว และปลอดภัย	กว้าง 4 เมตร หนา 0.15 เมตร ระยะทาง 457 เมตร	1,600,000					ถนน 1 สาย	การคมนาคมสะดวก รวดเร็ว และปลอดภัย	กองช่าง
2	ก่อสร้างถนน คสล.สายม่อนวัด จากสามแยกห้วย น้ำกินถึงแยกสำนักสงฆ์	เพื่อให้ประชาชนมีการคมนาคมที่สะดวก รวดเร็ว และปลอดภัย	กว้าง 4 เมตร หนา 0.15 เมตร ระยะทาง 1,305 เมตร		3,770,000				ถนน 1 สาย	การคมนาคมสะดวก รวดเร็ว และปลอดภัย	กองช่าง
3	ก่อสร้างถนน คสล.ขอยทรัพย์สินไพบูรณ์ต่อจากเดิม	เพื่อให้ประชาชนมีการคมนาคมที่สะดวก รวดเร็ว และปลอดภัย	กว้าง 3 เมตร หนา 0.15 เมตร ระยะทาง 163 เมตร			320,000			ถนน 1 สาย	การคมนาคมสะดวก รวดเร็ว และปลอดภัย	กองช่าง
4	ก่อสร้างอาคารเอนกประสงค์ (ม่อนวัด)	เพื่อใช้ในการทำกิจกรรมต่างๆของหมู่บ้าน	กว้าง 5 เมตร สูง 3 เมตร ยาว 12 เมตร				312,000		อาคาร 1 หลัง	หมู่บ้านมีอาคารในการทำ กิจกรรมต่างๆ	กองช่าง
5	ก่อสร้างถังเก็บน้ำ คสล.ขนาดใหญ่	เพื่อให้ประชาชนมีน้ำใช้อย่างเพียงพอ	ขนาดความจุ 50 ลูกบาศก์เมตร					290,000	ถังเก็บน้ำ คสล. 1 แห่ง	ประชาชนมีน้ำใช้อย่าง เพียงพอ และทั่วถึง	กองช่าง
6	ก่อสร้างร่องระบายน้ำ คสล.ภายในหมู่บ้าน จุดที่ 1	เพื่อการระบายน้ำที่รวดเร็วในฤดูน้ำหลาก	กว้าง 0.50 เมตร ลึก 0.50 เมตร หนา 0.10 เมตร ระยะทาง 244 เมตร					670,000	ร่องระบายน้ำ 1 สาย	การระบายน้ำได้ สะดวก รวดเร็ว	กองช่าง
7	ก่อสร้างร่องระบายน้ำ คสล.ภายในหมู่บ้าน จุดที่ 2	เพื่อการระบายน้ำที่รวดเร็วในฤดูน้ำหลาก	กว้าง 0.50 เมตร ลึก 0.50 เมตร หนา 0.10 เมตร ระยะทาง 270 เมตร					800,000	ร่องระบายน้ำ 1 สาย	การระบายน้ำได้ สะดวก รวดเร็ว	กองช่าง
8	ก่อสร้างห้องน้ำสาธารณะ หมู่ที่ 13 บ้านห้วยน้ำกิน	เพื่อให้บริการประชาชนอย่างทั่วถึง	กว้าง 2.50 เมตร ยาว 7 เมตร สูง 3 เมตร					205,000	ห้องน้ำ 1 แห่ง	ประชาชนมีห้องน้ำใช้ อย่างเพียงพอ	กองช่าง
9	ซ่อมแซมสะพาน (จุดหน้าบ้านนางละออ จันตะมา)	เพื่อให้ประชาชนมีการคมนาคมที่สะดวก รวดเร็ว และปลอดภัย	ตามประมาณการกองช่าง					100,000	ถนน 1 สาย	การคมนาคมสะดวก รวดเร็ว และปลอดภัย	กองช่าง

ที่	โครงการ	วัตถุประสงค์	เป้าหมาย (ผลผลิตของโครงการ)	งบประมาณและที่ผ่านมา					ตัวชี้วัด (KPI)	ผลลัพธ์ที่คาดว่าจะได้รับ	หน่วยงาน รับผิดชอบหลัก
				2566 (บาท)	2567 (บาท)	2568 (บาท)	2569 (บาท)	2570 (บาท)			
1	หมู่ที่ 14 ก่อสร้างเสริมผิวทางถนนลาดยางแอสฟัลท์ติกคอนกรีต สายหลักในหมู่บ้าน สายกู่ทองถึงบ้านร้อง	เพื่อให้ประชาชนมีการคมนาคมที่สะดวก รวดเร็ว และปลอดภัย	กว้าง 4-6 เมตร ระยะทางยาว 1,602 เมตร	2,980,000					ถนน 1 สาย	ประชาชนเดินทางสะดวก รวดเร็ว และปลอดภัย	กองช่าง
2	ปรับปรุงซ่อมแซมถังเก็บน้ำระบบประปาในหมู่บ้าน	เพื่อให้ประชาชนมีน้ำใช้อย่างเพียงพอ	ตามแบบแปลนกองช่าง		648,000				ถังเก็บน้ำ คสล. 1 แห่ง	ประชาชนมีน้ำใช้อย่างเพียงพอ และทั่วถึง	กองช่าง
3	เจาะบ่อบาดาลเพื่ออุปโภค-บริโภค พร้อมติดตั้งแผงโซลาร์เซลล์	เพื่อให้ประชาชนมีน้ำใช้อย่างเพียงพอ	ขนาด 6 นิ้ว ลึก 600 เมตร			350,000			บ่อบาดาล 1 แห่ง	ประชาชนมีน้ำใช้อย่างเพียงพอ และทั่วถึง	กองช่าง
4	ก่อสร้างถนน คสล.ขอย 10 ต่อจากเดิม	เพื่อให้ประชาชนมีการคมนาคมที่สะดวก รวดเร็ว และปลอดภัย	กว้าง 3 เมตร หนา 0.15 เมตร ระยะทาง 180 เมตร				590,000		ถนน 1 สาย	การคมนาคมสะดวก รวดเร็ว และปลอดภัย	กองช่าง
5	ก่อสร้างท่อลอดเหลี่ยมถนนสายหลัก	เพื่อให้ประชาชนมีการคมนาคมที่สะดวก รวดเร็ว และปลอดภัย	กว้าง 1.80 เมตร สูง 1.80 เมตร ยาว 13 เมตร				583,000		ท่อลอดเหลี่ยม 1 แห่ง	การคมนาคมสะดวก รวดเร็ว และปลอดภัย	กองช่าง
6	ก่อสร้างฝายปิดร่องระบายน้ำ คสล. ขอย 1	เพื่อให้ประชาชนมีการคมนาคมที่สะดวก รวดเร็ว และปลอดภัย	กว้าง 0.85-0.90 เมตร ยาว 0.50 เมตร หนาเฉลี่ย 0.15 เมตร				100,000		ท่อลอดเหลี่ยม 1 แห่ง	การคมนาคมสะดวก รวดเร็ว และปลอดภัย	กองช่าง
1	หมู่ที่ 15 ก่อสร้างถนน คสล.ขอย ต้นอ่าง ขอย 3	เพื่อให้ประชาชนมีการคมนาคมที่สะดวก รวดเร็ว และปลอดภัย	กว้าง 3 เมตร หนา 0.15 เมตร ระยะทาง 75 เมตร	170,000					ถนน 1 สาย	การคมนาคมสะดวก รวดเร็ว และปลอดภัย	กองช่าง
2	ก่อสร้างถนน คสล.ขอย 2	เพื่อให้ประชาชนมีการคมนาคมที่สะดวก รวดเร็ว และปลอดภัย	กว้าง 3 เมตร หนา 0.15 เมตร ระยะทาง 21 เมตร	45,000					ถนน 1 สาย	การคมนาคมสะดวก รวดเร็ว และปลอดภัย	กองช่าง
3	ก่อสร้างร่องระบายน้ำ คสล. ขอย 1	เพื่อการระบายน้ำที่รวดเร็วในฤดูน้ำหลาก	กว้าง 0.30 เมตร ลึก 0.50 เมตร หนา 0.10 เมตร ระยะทาง 99 เมตร		260,000				ร่องระบายน้ำ 1 สาย	การระบายน้ำได้สะดวก รวดเร็ว	กองช่าง
4	ก่อสร้างถนน คสล.ขอย 1	เพื่อให้ประชาชนมีการคมนาคมที่สะดวก รวดเร็ว และปลอดภัย	กว้าง 3 เมตร หนา 0.15 เมตร ระยะทาง 82 เมตร			164,000			ถนน 1 สาย	การคมนาคมสะดวก รวดเร็ว และปลอดภัย	กองช่าง

ร.ล.	โครงการ	วัตถุประสงค์	เป้าหมาย (ผลผลิตของโครงการ)	งบประมาณและที่ผ่านมา					ตัวชี้วัด (KPI)	ผลลัพธ์ที่คาดว่าจะได้รับ	หน่วยงาน รับผิดชอบหลัก
				2566 (บาท)	2567 (บาท)	2568 (บาท)	2569 (บาท)	2570 (บาท)			
5	ก่อสร้างร่องระบายน้ำ คสล. ซอย 4	เพื่อการระบายน้ำที่รวดเร็วในฤดูน้ำหลาก	กว้าง 0.30 เมตร ลึก 0.50 เมตร หนา 0.10 เมตร ระยะทาง 150 เมตร				420,000		ร่องระบายน้ำ 1 สาย	การระบายน้ำได้ สะดวก รวดเร็ว	กองช่าง
1	หมู่ที่ 16 ก่อสร้างร่องระบายน้ำ คสล. ถนนสายหลัก	เพื่อการระบายน้ำที่รวดเร็วในฤดูน้ำหลาก	กว้าง 0.30 เมตร ลึก 0.50 เมตร หนา 0.10 เมตร ระยะทาง 138 เมตร	400,000					ร่องระบายน้ำ 1 สาย	การระบายน้ำได้ สะดวก รวดเร็ว	กองช่าง
2	ก่อสร้างถนน คสล.ภายในหมู่บ้าน จุดที่ 1	เพื่อให้ประชาชนมีการคมนาคมที่สะดวก รวดเร็ว และปลอดภัย	กว้าง 3 เมตร หนา 0.15 เมตร ระยะทาง 60 เมตร		120,000				ถนน 1 สาย	การคมนาคมสะดวก รวดเร็ว และปลอดภัย	กองช่าง
3	ก่อสร้างถนน คสล.ภายในหมู่บ้าน จุดที่ 2	เพื่อให้ประชาชนมีการคมนาคมที่สะดวก รวดเร็ว และปลอดภัย	กว้าง 3 เมตร หนา 0.15 เมตร ระยะทาง 43 เมตร		71,000				ถนน 1 สาย	การคมนาคมสะดวก รวดเร็ว และปลอดภัย	กองช่าง
4	ก่อสร้างถนน คสล.ภายในหมู่บ้าน จุดที่ 3	เพื่อให้ประชาชนมีการคมนาคมที่สะดวก รวดเร็ว และปลอดภัย	กว้าง 3 เมตร หนา 0.15 เมตร ระยะทาง 42 เมตร		50,000				ถนน 1 สาย	การคมนาคมสะดวก รวดเร็ว และปลอดภัย	กองช่าง
5	ถมดินลานอาคารอเนกประสงค์บ้านสาเจริญ	เพื่อใช้ในการทำกิจกรรมของหมู่บ้าน	ตามแบบแปลนกองช่าง			100,000			ลานดิน 1 แห่ง	หมู่บ้านมีลานทำกิจกรรม	กองช่าง
6	ก่อสร้างห้องน้ำบริเวณอาคารอเนกประสงค์	เพื่อบริการประชาชนได้อย่างทั่วถึง	กว้าง 2.50 เมตร ยาว 8.00 เมตร สูง 2.45 เมตร				205,000		ห้องน้ำ 1 แห่ง	ประชาชนได้รับการบริการ อย่างทั่วถึง	กองช่าง
7	ก่อสร้างอาคารอเนกประสงค์บ้านสาเจริญ	เพื่อใช้ในการทำกิจกรรมต่างๆของหมู่บ้าน	กว้าง 3.50 เมตร ยาว 12.00 เมตร สูง 3 เมตร				380,000		อาคาร 1 หลัง	หมู่บ้านมีอาคารในการทำ กิจกรรมต่างๆ	กองช่าง
8	ขยายไหล่ทางถนนทางโค้งอาคารอเนกประสงค์	เพื่อให้ประชาชนมีการคมนาคมที่สะดวก รวดเร็ว และปลอดภัย	ผิวจราจรกว้าง 1.50 ม. หนา 0.15 ม. ยาว 122 ม. หรือพื้นที่คอนกรีตไม่น้อยกว่า 183 ตารางเมตร				125,000		ถนน 1 สาย	การคมนาคมสะดวก รวดเร็ว และปลอดภัย	กองช่าง
9	ก่อสร้างร่องระบายน้ำ คสล.ข้างซอย 9	เพื่อการระบายน้ำที่รวดเร็วในฤดูน้ำหลาก	กว้าง 0.30 ม. ลึก 0.50 ม. ระยะทาง 101 ม.				270,000		ร่องระบายน้ำ 1 สาย	การระบายน้ำได้ สะดวก รวดเร็ว	กองช่าง

ร.ล.	โครงการ	วัตถุประสงค์	เป้าหมาย (ผลผลิตของโครงการ)	งบประมาณและที่ผ่านมา					ตัวชี้วัด (KPI)	ผลลัพธ์ที่คาดว่าจะได้รับ	หน่วยงาน รับผิดชอบหลัก
				2566 (บาท)	2567 (บาท)	2568 (บาท)	2569 (บาท)	2570 (บาท)			
10	ก่อสร้างท่อลอดเหลี่ยมทางไปประปาหมู่บ้าน	เพื่อให้ประชาชนมีการคมนาคมที่สะดวก รวดเร็ว และปลอดภัย	กว้าง 1.80 ม. สูง 1.80 ม. . ความยาว 5.00 ม.					192,000	ท่อลอดเหลี่ยม 1 แห่ง	การคมนาคมสะดวก รวดเร็ว และปลอดภัย	กองช่าง
11	ร่องระบายน้ำ คสล.ถนนสายหลักลงแม่น้ำลาว	เพื่อการระบายน้ำที่รวดเร็วในฤดูน้ำหลาก	กว้าง 0.80 ม. ลึก 0.80 ม. ระยะทาง 183 ม.					567,000	ร่องระบายน้ำ 1 สาย	การระบายน้ำได้ สะดวก รวดเร็ว	กองช่าง
12	เจาะบ่อบาดาลเพื่อการเกษตร	เพื่อให้เกษตรกรมีน้ำใช้อย่างทั่วถึงและเพียงพอ	ขนาดเส้นผ่าศูนย์กลาง 6 นิ้ว ลึก 65 ม.					270,000	บ่อบาดาล 1 แห่ง	เกษตรกรมีน้ำใช้อย่างเพียงพอ	กองช่าง

ร.ร.	โครงการ	วัตถุประสงค์	เป้าหมาย (ผลผลิตของโครงการ)	งบประมาณและที่ผ่านมา					ตัวชี้วัด (KPI)	ผลลัพธ์ที่คาดว่าจะได้รับ	หน่วยงาน รับผิดชอบหลัก
				2566 (บาท)	2567 (บาท)	2568 (บาท)	2569 (บาท)	2570 (บาท)			
	ระดับตำบล										
1	โครงการติดตั้งไฟฟ้าสาธารณะในหมู่บ้าน	เพื่อให้แสงสว่างตามถนน และบริเวณชุมชน	หมู่ที่ 1 - 16	100,000	100,000	300,000	300,000	300,000	ไฟฟ้าสาธารณะ	ประชาชนมีความปลอดภัยในชีวิตและทรัพย์สิน	กองช่าง
2	โครงการขยายเขตไฟฟ้าในหมู่บ้านหรือ (อุดหนุนการไฟฟ้าส่วนภูมิภาค อำเภอเวียงป่าเป้า จังหวัดเชียงราย)	เพื่อขยายเขตไฟฟ้าในหมู่บ้าน	หมู่ที่ 1 - 16	200,000	200,000	500,000	500,000	500,000	ไฟฟ้าสาธารณะ	ประชาชนมีไฟฟ้าใช้	กองช่าง
3	โครงการจัดซื้อวัสดุ อุปกรณ์ในการติดตั้งปรับปรุง / ซ่อมแซมไฟฟ้าสาธารณะ	เพื่อบำรุงรักษา ซ่อมแซมไฟฟ้าสาธารณะ	หมู่ที่ 1 - 16	150,000	150,000	150,000	150,000	150,000	วัสดุไฟฟ้า	ไฟฟ้าสาธารณะใช้งานได้	กองช่าง
4	โครงการก่อสร้าง ซ่อมแซม/ขยายเขตประปาหมู่บ้าน	เพื่อให้ประชาชนมีน้ำประปาใช้อย่างทั่วถึง	หมู่ที่ 1-16	400,000	400,000	800,000	1,000,000	1,100,000	ประปาหมู่บ้าน	มีน้ำอุปโภค-บริโภคอย่างพอเพียง	กองช่าง
5	ก่อสร้างถังกรองน้ำและระบบส่งน้ำประปาภูเขา	เพื่อให้ประชาชนมีน้ำอุปโภค-บริโภคที่สะอาด	หมู่ที่ 7, 8, 9 และหมู่ 13	200,000	200,000	400,000	400,000	400,000	ประปาภูเขา	มีน้ำอุปโภค-บริโภคอย่างพอเพียง	กองช่าง
6	การจัดทำธนาคารน้ำใต้ดิน	เพื่อให้ประชาชนมีน้ำอุปโภค-บริโภค	หมู่ที่ 1-16	400,000	400,000	400,000	400,000	400,000	หมู่บ้าน มีน้ำใช้อย่าง เพียงพอ	มีน้ำอุปโภค-บริโภค	กองช่าง
7	ติดตั้งสัญญาณไฟจราจร (ไฟกะพริบ)	เพื่อลดอุบัติเหตุบริเวณทางแยก/ ทางโค้งหรือทางที่อันตราย	หมู่ที่ 1-16	80,000	80,000	80,000	80,000	80,000	ประชาชน ร้อยละ 100 ปลอดภัย อุบัติเหตุ	อุบัติเหตุทางถนนลดลงและผู้สัญจร มีความปลอดภัยในการเดินทาง	กองช่าง
8	ติดกล้องวงจรปิด CCTV	เพื่อให้ประชาชนเกิดความมั่นใจในมาตรการรักษาความปลอดภัยในชีวิตและทรัพย์สิน	หมู่ที่ 1 - 16 และสำนักงาน อบต.แม่เจดีย์	500,000	500,000	500,000	500,000	500,000	ประชาชน ร้อยละ 100 ปลอดภัย ในทรัพย์สิน	ประชาชนมีความปลอดภัยในชีวิตและทรัพย์สิน	กองช่าง

ที่	โครงการ	วัตถุประสงค์	เป้าหมาย (ผลผลิตของโครงการ)	งบประมาณและที่ผ่านมา					ตัวชี้วัด (KPI)	ผลลัพธ์ที่คาดว่าจะได้รับ	หน่วยงาน รับผิดชอบหลัก
				2566 (บาท)	2567 (บาท)	2568 (บาท)	2569 (บาท)	2570 (บาท)			
9	ติดกระจกบริเวณทางโค้ง/ทางแยก เพื่อลดอุบัติเหตุในการสัญจร	เพื่อลดอุบัติเหตุในการสัญจรไปมาของ ประชาชน	หมู่ที่ 1 - 16	200,000	200,000	200,000	200,000	200,000	กระจกโค้ง 15 หมู่บ้าน	อุบัติเหตุทางถนนลดลงและผู้สัญจร มีความปลอดภัยในการเดินทาง	กองช่าง
10	โครงการทำป้ายชื่อหมู่บ้าน ป้ายชอยในหมู่บ้าน และป้ายอื่นๆ	เพื่อควมมีระเบียบเรียบร้อยของชุมชน และง่ายต่อการติดต่อสื่อสาร	หมู่ที่ 1 - 16	200,000	200,000	200,000	200,000	500,000	ป้ายชื่อหมู่บ้าน 15 หมู่บ้าน	หมู่บ้าน/ชุมชนมีระเบียบเรียบร้อย และง่ายต่อการติดต่อสื่อสาร	กองช่าง
11	ก่อสร้างซุ้มทางเข้าหมู่บ้าน	เพื่อควมมีระเบียบเรียบร้อยของชุมชน และง่ายต่อการติดต่อสื่อสาร	หมู่ที่ 1 - 16	500,000	500,000	500,000	500,000	500,000	จำนวน 15 หมู่บ้าน	หมู่บ้าน/ชุมชนมีระเบียบเรียบร้อย และง่ายต่อการติดต่อสื่อสาร	กองช่าง
12	ปรับปรุงซ่อมแซมระบบประปาหมู่บ้าน	เพื่อให้มีน้ำอุปโภคและบริโภคเพียงพอ	หมู่ที่ 1 - 16	500,000	500,000	500,000	500,000	500,000	บ่อบาดาล 15 หมู่บ้าน	มีน้ำอุปโภคและบริโภคเพียงพอ	กองช่าง
13	ก่อสร้างหอกระจายข่าวพร้อมติดตั้งระบบเสียงตามสาย	เพื่อให้การประชาสัมพันธ์ข่าวสารต่างๆใน หมู่บ้านทั่วถึงทุกครัวเรือน	หมู่ที่ 1 - 16	200,000	200,000	200,000	200,000	200,000	หอกระจายข่าว 15 จุด	การประชาสัมพันธ์ข่าวสาร ในหมู่บ้านทั่วถึงทุกครัวเรือน	กองช่าง
14	ติดตั้งระบบไฟกิ่งโซล่าเซลล์	เพื่อให้แสงสว่างตามถนน และบริเวณ ชุมชน	หมู่ที่ 1 - 16	200,000	200,000	200,000	200,000	200,000	ไฟกิ่ง โซล่าเซลล์	หมู่บ้านมีแสงสว่างในเวลา กลางคืน อย่างทั่วถึง	กองช่าง
15	ติดตั้งระบบไฟฟ้าโซล่าเซลล์ระบบประปาหมู่บ้าน	เพื่อเป็นการประหยัดค่าใช้จ่ายใน	หมู่ที่ 1 - 16	1,500,000	1,500,000	1,500,000	1,500,000	1,500,000	ระบบประปา 15 หมู่บ้าน	ค่าใช้จ่ายระบบประปาของ หมู่บ้านลดลง	กองช่าง
16	ก่อสร้างศูนย์บริการร่วมด้านรักษาความสงบภายใน หมู่บ้าน	เพื่อเป็นใช้ในกิจกรรมรักษาความสงบ เรียบร้อย ของหมู่บ้าน	หมู่ที่ 1-16	500,000	500,000	500,000	500,000	500,000	ป้อมยาม 15 จุด	หมู่บ้านมีจุดตรวจที่ได้ มาตรฐาน	กองช่าง
17	ก่อสร้างถนน คสล.เข้าพื้นที่การเกษตร	เพื่อให้ประชาชนมีการคมนาคมที่สะดวก รวดเร็ว และปลอดภัย	หมู่ที่ 1-16	500,000	500,000	500,000	500,000	500,000	ถนน คสล. 15 หมู่บ้าน	ประชาชนเดินทางสะดวก รวดเร็ว และปลอดภัย	กองช่าง

รายละเอียดโครงการพัฒนา
แผนพัฒนาท้องถิ่น (พ.ศ.2566-2570)

องค์การบริหารส่วนตำบลแม่เจดีย์

ก.ยุทธศาสตร์จังหวัดที่ 2 การส่งเสริมการผลิตและพัฒนานวัตกรรมการสินค้าเกษตรคุณภาพมาตรฐานสากลและเป็นมิตรกับสิ่งแวดล้อม

ข.ยุทธศาสตร์การพัฒนาขององค์การปกครองส่วนท้องถิ่นในเขตจังหวัดที่ 2 การพัฒนาด้านเศรษฐกิจและการท่องเที่ยว

ยุทธศาสตร์ที่ 2 การพัฒนาด้านเศรษฐกิจและการเกษตร

2.1 แผนงานสร้างความเข้มแข็งชุมชน

ที่	โครงการ	วัตถุประสงค์	เป้าหมาย (ผลผลิตของโครงการ)	งบประมาณ					ตัวชี้วัด (KPI)	ผลที่คาดว่าจะได้รับ	หน่วยงาน รับผิดชอบหลัก
				2566 (บาท)	2567 (บาท)	2568 (บาท)	2569 (บาท)	2570 (บาท)			
1	โครงการอบรมให้ความรู้เกี่ยวกับปรัชญาเศรษฐกิจพอเพียง ขององค์การบริหารส่วนตำบลแม่เจดีย์	เพื่อส่งเสริมและเพิ่มพูนความรู้แนวคิดปรัชญาเศรษฐกิจพอเพียงในพื้นที่ตำบลแม่เจดีย์	จำนวน 15 หมู่บ้าน	50,000	100,000	100,000	100,000	100,000	ร้อยละ 100 ของประชาชนมีความรู้ตามแนวคิดปรัชญาเศรษฐกิจพอเพียง	ประชาชนมีความรู้และนำแนวคิดปรัชญาเศรษฐกิจพอเพียงมาใช้ในการดำเนินชีวิต	สำนักปลัด
2	โครงการสนับสนุนส่งเสริมผลิตภัณฑ์สินค้าของดีตำบลแม่เจดีย์	เพื่อเผยแพร่ผลิตภัณฑ์ของดีและนำเสนอสินค้าพื้นบ้านอันเป็นภูมิปัญญาท้องถิ่น	จำนวน 15 หมู่บ้าน	40,000	40,000	50,000	50,000	50,000	ผลิตภัณฑ์ของดีร้อยละ 100 ได้รับการสนับสนุน	สินค้าผลิตภัณฑ์ของดีได้รับการเผยแพร่	สำนักปลัด
3	อุดหนุนที่ทำการปกครองอำเภอเวียงป่าเป้าโครงการงานของดีเวียงป่าเป้า	เพื่อเผยแพร่ผลิตภัณฑ์ของดีและนำเสนอสินค้าพื้นบ้านอันเป็นภูมิปัญญาท้องถิ่น	ที่ทำการปกครองอำเภอเวียงป่าเป้า	30,000	40,000	40,000	40,000	40,000	ผลิตภัณฑ์ของดีร้อยละ 100 ได้รับการสนับสนุนและเผยแพร่	สินค้าผลิตภัณฑ์ของดีได้รับการเผยแพร่	สำนักปลัด (อุดหนุนที่ทำการอ.เวียงป่าเป้า)
4	โครงการส่งเสริมพัฒนากลุ่มอาชีพต่างๆในเขตองค์การบริหารส่วนตำบลแม่เจดีย์ เช่นด้าน การทำอาหาร คหกรรม งานช่างต่างๆ งานหัตถกรรม สิ่งประดิษฐ์ และการบริการ	เพื่อส่งเสริมการสร้างโอกาสสร้างรายได้ให้กับประชาชนและกระตุ้นเศรษฐกิจในตำบล	จำนวน 15 หมู่บ้าน	150,000	150,000	150,000	150,000	150,000	ร้อยละ 80 ของประชาชนมีรายได้เพิ่มขึ้น	ประชาชนมีรายได้เพิ่มขึ้นจากอาชีพเสริม	สำนักปลัด

ยุทธศาสตร์ที่ 2 การพัฒนาด้านเศรษฐกิจและการเกษตร

2.1 แผนงานสร้างความเข้มแข็งชุมชน

ที่	โครงการ	วัตถุประสงค์	เป้าหมาย (ผลผลิตของโครงการ)	งบประมาณ					ตัวชี้วัด (KPI)	ผลที่คาดว่าจะ จะได้รับ	หน่วยงาน รับผิดชอบหลัก
				2566 (บาท)	2567 (บาท)	2568 (บาท)	2569 (บาท)	2570 (บาท)			
5	โครงการส่งเสริมพัฒนากลุ่มอาชีพการเลี้ยงปลา	เพื่อส่งเสริมการสร้างโอกาสสร้างรายได้ให้กับประชาชนและกระตุ้นเศรษฐกิจในตำบล	กลุ่มอาชีพเลี้ยงปลา	100,000	100,000	100,000	100,000	100,000	ร้อยละ 80 ของประชาชนมีรายได้เพิ่มขึ้น	ประชาชนมีรายได้เพิ่มขึ้นจากอาชีพเสริม	สำนักปลัด
6	โครงการส่งเสริมพัฒนากลุ่มอาชีพการเลี้ยงกบนา	เพื่อส่งเสริมการสร้างโอกาสสร้างรายได้ให้กับประชาชนและกระตุ้นเศรษฐกิจในตำบล	กลุ่มอาชีพเลี้ยงกบนา	100,000	100,000	100,000	100,000	100,000	ร้อยละ 80 ของประชาชนมีรายได้เพิ่มขึ้น	ประชาชนมีรายได้เพิ่มขึ้นจากอาชีพเสริม	สำนักปลัด
7	โครงการส่งเสริมพัฒนากลุ่มอาชีพการเลี้ยงไก่	เพื่อส่งเสริมการสร้างโอกาสสร้างรายได้ให้กับประชาชนและกระตุ้นเศรษฐกิจในตำบล	กลุ่มอาชีพเลี้ยงไก่	100,000	100,000	100,000	100,000	100,000	ร้อยละ 80 ของประชาชนมีรายได้เพิ่มขึ้น	ประชาชนมีรายได้เพิ่มขึ้นจากอาชีพเสริม	สำนักปลัด
8	โครงการส่งเสริมพัฒนากลุ่มอาชีพการทำเครื่องปั้นดินเผา	เพื่อส่งเสริมการสร้างโอกาสสร้างรายได้ให้กับประชาชนและกระตุ้นเศรษฐกิจในตำบล	กลุ่มอาชีพเครื่องปั้นดินเผา	100,000	100,000	100,000	100,000	100,000	ร้อยละ 80 ของประชาชนมีรายได้เพิ่มขึ้น	ประชาชนมีรายได้เพิ่มขึ้นจากอาชีพเสริม	สำนักปลัด
9	โครงการส่งเสริมพัฒนากลุ่มอาชีพการทำดอกไม้จันทน์	เพื่อส่งเสริมการสร้างโอกาสสร้างรายได้ให้กับประชาชนและกระตุ้นเศรษฐกิจในตำบล	กลุ่มอาชีพทำดอกไม้จันทน์	100,000	100,000	100,000	100,000	100,000	ร้อยละ 80 ของประชาชนมีรายได้เพิ่มขึ้น	ประชาชนมีรายได้เพิ่มขึ้นจากอาชีพเสริม	สำนักปลัด
10	โครงการส่งเสริมพัฒนากลุ่มอาชีพจักสาน	เพื่อส่งเสริมการสร้างโอกาสสร้างรายได้ให้กับประชาชนและกระตุ้นเศรษฐกิจในตำบล	กลุ่มอาชีพจักสาน	100,000	100,000	100,000	100,000	100,000	ร้อยละ 80 ของประชาชนมีรายได้เพิ่มขึ้น	ประชาชนมีรายได้เพิ่มขึ้นจากอาชีพเสริม	สำนักปลัด

ยุทธศาสตร์ที่ 2 การพัฒนาด้านเศรษฐกิจและการเกษตร

2.2 แผนงานการเกษตร

ที่	โครงการ	วัตถุประสงค์	เป้าหมาย (ผลผลิตของโครงการ)	งบประมาณ					ตัวชี้วัด (KPI)	ผลที่คาดว่าจะได้รับ	หน่วยงาน รับผิดชอบหลัก
				2566 (บาท)	2567 (บาท)	2568 (บาท)	2569 (บาท)	2570 (บาท)			
1	โครงการสนับสนุนกิจกรรมศูนย์ถ่ายทอดเทคโนโลยีการเกษตร ตำบลแม่เจดีย์	เพื่อพัฒนาและส่งเสริมการเกษตรในพื้นที่	เกษตรกร 15 หมู่บ้าน	50,000	50,000	50,000	50,000	50,000	ร้อยละ 80 ของศูนย์เกษตรกรตำบลแม่เจดีย์ได้รับการสนับสนุน	การเกษตรในพื้นที่ที่มีการพัฒนาอย่างต่อเนื่อง	สำนักปลัด
2	โครงการอันเนื่องมาจากพระราชดำริด้านการพัฒนาการเกษตร องค์การบริหารส่วนตำบลแม่เจดีย์	เพื่อพัฒนาและส่งเสริมการเกษตรในพื้นที่	เกษตรกร 15 หมู่บ้าน	40,000	40,000	40,000	40,000	40,000	ร้อยละ 80 ของเกษตรกรมีความรู้ด้านการเกษตร	การเกษตรในพื้นที่ที่มีการพัฒนาอย่างต่อเนื่อง	สำนักปลัด
3	โครงการปลูกผักสวนครัวเพื่อเสริมความมั่นคงทางอาหาร	เพื่อลดรายจ่ายให้กับครัวเรือน	จำนวน 15 หมู่บ้าน	150,000	150,000	150,000	150,000	150,000	ร้อยละ 90 ของครัวเรือนมีรายจ่ายลดลง	ครัวเรือนมีรายจ่ายลดลง	สำนักปลัด
4	โครงการโคก หนอง นา โมเดล ตำบลแม่เจดีย์	เพื่อส่งเสริมแนวทางการทำการเกษตรแบบครบวงจร	เกษตรกร 15 หมู่บ้าน	50,000	50,000	50,000	50,000	50,000	ร้อยละ 80 ของเกษตรกรได้รับการส่งเสริม สนับสนุนในการทำการเกษตร	เกษตรกรได้รับการส่งเสริม สนับสนุน	สำนักปลัด
5	โครงการส่งเสริมเกษตรกรอินทรีย์วิถีแบบพอเพียงขององค์การบริหารส่วนตำบลแม่เจดีย์	เพื่อส่งเสริมเกษตรกรให้มีรายได้เพิ่มขึ้นและมีรายจ่ายลดลง	เกษตรกร 15 หมู่บ้าน	30,000	30,000	30,000	30,000	30,000	ร้อยละ 100 ของเกษตรกรได้รับความช่วยเหลือ	เกษตรกรมีรายได้จากการทำการเกษตรเพิ่มขึ้น	สำนักปลัด
6	ส่งเสริมสนับสนุนการเลี้ยงไส้เดือนดิน	เพื่อส่งเสริมเกษตรกรให้มีรายได้เพิ่มขึ้นและมีรายจ่ายลดลง	จำนวน 15 หมู่บ้าน	40,000	40,000	40,000	40,000	40,000	ร้อยละ 100 ของเกษตรกรได้รับความช่วยเหลือ	เกษตรกรมีรายได้จากการทำการเกษตรเพิ่มขึ้น	สำนักปลัด

แผนพัฒนาท้องถิ่น (พ.ศ.2566-2570)

ยุทธศาสตร์ที่ 2 การพัฒนาด้านเศรษฐกิจและการเกษตร

2.2 แผนงานการเกษตร

ที่	โครงการ	วัตถุประสงค์	เป้าหมาย (ผลผลิตของโครงการ)	งบประมาณ					ตัวชี้วัด (KPI)	ผลที่คาดว่าจะได้รับ	หน่วยงาน รับผิดชอบหลัก
				2566 (บาท)	2567 (บาท)	2568 (บาท)	2569 (บาท)	2570 (บาท)			
7	โครงการตรวจสอบค่างในเลือดของเกษตรกรตำบลแม่เจดีย์	เพื่อให้เกษตรกรได้รับการตรวจคัดกรองหาสารเคมีในเลือด	เกษตรกร 15 หมู่บ้าน	50,000	50,000	50,000	50,000	50,000	ร้อยละ 80 ของเกษตรกรได้รับการตรวจคัดกรอง	การเกษตรในพื้นที่ที่มีการพัฒนาอย่างต่อเนื่อง	สำนักปลัด

รายละเอียดโครงการพัฒนา
แผนพัฒนาท้องถิ่น (พ.ศ.2566-2570)
องค์การบริหารส่วนตำบลแม่เจดีย์

- ก.ยุทธศาสตร์จังหวัดที่ 5 การรักษาความมั่นคงและความปลอดภัยในชีวิตและทรัพย์สินและการเสริมสร้างความเป็นพลเมืองเพื่อสร้างจิตสำนึกความรักสถาบันหลักของชาติ
- ข.ยุทธศาสตร์จังหวัดที่ 6 การพัฒนาคุณภาพชีวิตและทรัพยากรมนุษย์เพื่อให้ประชาชนอยู่เย็นเป็นสุข
- ค.ยุทธศาสตร์การพัฒนาขององค์กรปกครองส่วนท้องถิ่นในเขตจังหวัดที่ 4 การพัฒนาคุณภาพชีวิตและการป้องกันบรรเทาสาธารณภัย
- ยุทธศาสตร์ที่ 3 การพัฒนาด้านสังคมและพัฒนาคุณภาพชีวิต

3.1 แผนงานสร้างความเข้มแข็งของชุมชน

ร/ก	โครงการ	วัตถุประสงค์	เป้าหมาย (ผลผลิตของโครงการ)	งบประมาณ					ตัวชี้วัด (KPI)	ผลที่คาดว่าจะได้รับ	หน่วยงาน รับผิดชอบหลัก
				2566 (บาท)	2567 (บาท)	2568 (บาท)	2569 (บาท)	2570 (บาท)			
1	ส่งเสริมและสนับสนุนโครงการพัฒนาด้านสังคม เช่นโครงการต่างๆที่พัฒนาการด้านสังคม ฯลฯ	เพื่อส่งเสริมและสนับสนุนการพัฒนา เด็ก เยาวชน ผู้สูงอายุ ผู้พิการ ผู้ด้อยโอกาส ฯลฯ	เด็ก เยาวชน ผู้พิการ ผู้สูงอายุและผู้ด้อยโอกาส	150,000	150,000	150,000	150,000	150,000	เด็ก เยาวชน ผู้พิการ ได้รับความพัฒนา	สตรี เด็ก เยาวชน ผู้พิการ ผู้สูงอายุ และผู้ด้อยโอกาส ได้รับการพัฒนา	สำนักปลัด
2	โครงการสนับสนุนและส่งเสริมการแก้ไขปัญหายาเสพติด องค์การบริหารส่วนตำบลแม่เจดีย์	เพื่อป้องกันและแก้ไขปัญหายาเสพติด	ประชาชนในเขต ตำบลแม่เจดีย์	30,000	30,000	30,000	30,000	30,000	ร้อยละ 90 ของ ประชาชน ปลอดภัยยาเสพติด	ปัญหายาเสพติดลดลง	สำนักปลัด
3	อุดหนุนคณะกรรมการหมู่บ้านในการทำกิจกรรมต่างๆที่อยู่ในอำนาจหน้าที่ของ อบต.	เพื่อพัฒนาคุณภาพชีวิตและสร้างความเข้มแข็งให้กับคณะกรรมการหมู่บ้าน	15 หมู่บ้าน	150,000	150,000	150,000	150,000	150,000	หมู่บ้านมีการพัฒนาอย่างยั่งยืน	คณะกรรมการหมู่บ้านมีคุณภาพ ในการพัฒนาหมู่บ้านให้เข้มแข็งขึ้น	สำนักปลัด
4	อุดหนุนที่ทำการปกครองอำเภอเวียงป่าเป้า โครงการป้องกันและแก้ไขปัญหายาเสพติด	เพื่อป้องกันและแก้ไขปัญหายาเสพติด	ประชาชนในเขต ตำบลแม่เจดีย์	50,000	50,000	50,000	50,000	50,000	ร้อยละ 90 ของ ประชาชน ปลอดภัยยาเสพติด	ปัญหายาเสพติดลดลง	สำนักปลัด
5	อุดหนุนกลุ่มพัฒนาสตรีตำบลแม่เจดีย์ในการทำกิจกรรมต่างๆที่เป็นอำนาจหน้าที่ ของ อบต.	เพื่อพัฒนาคุณภาพชีวิตและสร้างความเข้มแข็งให้กับกลุ่มพัฒนาสตรี	จำนวน 15 หมู่บ้าน	150,000	150,000	150,000	150,000	150,000	กลุ่มพัฒนาสตรี	กลุ่มพัฒนาสตรีมีคุณภาพชีวิตที่ดีและมีประสิทธิภาพที่ดี	สำนักปลัด

3.1 แผนงานสร้างความเข้มแข็งของชุมชน

ที่	โครงการ	วัตถุประสงค์	เป้าหมาย (ผลผลิตของโครงการ)	งบประมาณ					ตัวชี้วัด (KPI)	ผลที่คาดว่าจะ จะได้รับ	หน่วยงาน รับผิดชอบหลัก
				2566 (บาท)	2567 (บาท)	2568 (บาท)	2569 (บาท)	2570 (บาท)			
6	โครงการฝึกอบรมเกี่ยวกับการส่งเสริมและพัฒนาคุณภาพชีวิตผู้สูงอายุ	เพื่อส่งเสริมคุณภาพชีวิตผู้สูงอายุในตำบลแม่เจดีย์	ผู้สูงอายุในเขต อบต.แม่เจดีย์	50,000	50,000	50,000	50,000	50,000	ผู้สูงอายุ	ผู้สูงอายุมีคุณภาพชีวิตที่ดีขึ้น	สำนักปลัด
7	โครงการตรวจสุขภาพประจำปีให้กับผู้สูงอายุ	เพื่อส่งเสริมคุณภาพชีวิตผู้สูงอายุในตำบลแม่เจดีย์	ผู้สูงอายุในเขต อบต.แม่เจดีย์	30,000	30,000	30,000	30,000	30,000	ผู้สูงอายุ	ผู้สูงอายุมีคุณภาพชีวิตที่ดีขึ้น	สำนักปลัด

3.2 แผนงานสังคมสงเคราะห์

ที่	โครงการ	วัตถุประสงค์	เป้าหมาย (ผลผลิตของโครงการ)	งบประมาณ					ตัวชี้วัด (KPI)	ผลที่คาดว่าจะ จะได้รับ	หน่วยงาน รับผิดชอบหลัก
				2566 (บาท)	2567 (บาท)	2568 (บาท)	2569 (บาท)	2570 (บาท)			
1	โครงการฝึกอบรมให้ความรู้คนพิการและผู้ดูแลคนพิการ	เพื่อส่งเสริมคุณภาพชีวิตคนพิการและผู้ดูแลคนพิการ	คนพิการและผู้ดูแลคนพิการ อบต.แม่เจดีย์	50,000	50,000	50,000	50,000	50,000	คนพิการและ ผู้ดูแลคนพิการ	ผู้เข้าร่วมอบรมมีชีวิตความเป็น อยู่ที่ดีขึ้น	สำนักปลัด

แผนพัฒนาท้องถิ่น (พ.ศ.2566-2570)

ยุทธศาสตร์ที่ 3 การพัฒนาด้านสังคมและพัฒนาคุณภาพชีวิต

3.3 แผนงานงบกลาง

ที่	โครงการ	วัตถุประสงค์	เป้าหมาย (ผลผลิตของโครงการ)	งบประมาณ					ตัวชี้วัด (KPI)	ผลที่คาดว่าจะได้รับ	หน่วยงาน รับผิดชอบหลัก
				2566 (บาท)	2567 (บาท)	2568 (บาท)	2569 (บาท)	2570 (บาท)			
1	โครงการจ่ายเบี้ยยังชีพผู้สูงอายุ	เพื่อช่วยเหลือผู้สูงอายุ	ผู้สูงอายุในเขต อบต.แม่เจดีย์	13,000,000	14,000,000	15,000,000	16,000,000	17,000,000	ผู้สูงอายุ ร้อยละ 100 ได้รับ สวัสดิการอย่างทั่วถึง	ผู้สูงอายุมีคุณภาพชีวิตที่ดีขึ้น	สำนักปลัด
2	โครงการจ่ายเบี้ยยังชีพคนพิการ	เพื่อช่วยเหลือผู้พิการ	ผู้พิการในเขต อบต.แม่เจดีย์	3,400,000	3,500,000	3,600,000	3,700,000	3,800,000	ผู้พิการ ร้อยละ 100 ได้รับ สวัสดิการอย่างทั่วถึง	ผู้พิการมีคุณภาพชีวิตที่ดีขึ้น	สำนักปลัด
3	โครงการจ่ายเบี้ยยังชีพผู้ป่วยโรคเอดส์	เพื่อช่วยเหลือผู้ป่วยโรคเอดส์	ผู้ป่วยฯในเขต อบต.แม่เจดีย์	486,000	486,000	486,000	486,000	486,000	ผู้ป่วยฯ ร้อยละ 100 ได้รับ สวัสดิการอย่างทั่วถึง	ผู้ป่วยโรคเอดส์มีคุณภาพชีวิต	สำนักปลัด
4	สนับสนุนการดำเนินงานด้านหลักประกันสุขภาพ สุขภาพระดับท้องถิ่นหรือพื้นที่ เพื่อดำเนิน (กองทุน สปสช.) งานด้านการป้องกัน ส่งเสริม พิ้นฟู ดูแลสุขภาพ ฯลฯ ของประชาชนตำบลแม่เจดีย์	เพื่อพัฒนาระบบงานสาธารณสุขและการ ดูแลและรักษาสุขภาพของประชาชนเพื่อให้ สุขภาพร่างกายที่แข็งแรง สมบูรณ์	กองทุน สปสช.	150,000	150,000	200,000	200,000	200,000	ประชาชนร้อยละ 100 ได้รับการบริการ ด้านสาธารณสุข	งานด้านสาธารณสุขและสุขภาพ มีประสิทธิภาพ	สำนักปลัด

ยุทธศาสตร์ที่ 3 การพัฒนาด้านสังคมและพัฒนาคุณภาพชีวิต

3.4 แผนงานสาธารณสุข

ที่	โครงการ	วัตถุประสงค์	เป้าหมาย (ผลผลิตของโครงการ)	งบประมาณ					ตัวชี้วัด (KPI)	ผลที่คาดว่าจะ ได้รับ	หน่วยงาน รับผิดชอบหลัก
				2566 (บาท)	2567 (บาท)	2568 (บาท)	2569 (บาท)	2570 (บาท)			
1	โครงการรณรงค์ป้องกันและควบคุมโรคไข้เลือดออก	เพื่อป้องกันและควบคุมโรคไข้เลือดออก ในพื้นที่ให้ปลอดภัยจากโรคติดต่อ	15 หมู่บ้าน	100,000	100,000	100,000	100,000	100,000	ประชาชนในตำบล ปลอดภัยจาก โรคติดต่อต่างๆ	ประชาชนปลอดภัยจากโรค ติดต่อและพบนำโรคต่างๆ	สำนักปลัด
2	โครงการรณรงค์ป้องกันและควบคุมโรคติดต่อต่างๆ ได้แก่ โรคมือเท้าปากในเด็ก โรคระบาดต่างๆ ฯลฯ	เพื่อป้องกันและควบคุมโรคติดต่อชนิดต่างๆ ในพื้นที่ ให้ปลอดภัยจากพบนำโรคติดต่อต่างๆ	15 หมู่บ้าน	200,000	200,000	200,000	200,000	200,000	ประชาชนในตำบล ปลอดภัยจาก โรคติดต่อต่างๆ	ประชาชนปลอดภัยจากโรค ติดต่อและพบนำโรคต่างๆ	สำนักปลัด
3	โครงการสัตว์ปลอดโรค คนปลอดภัย จากโรค พิษสุนัขบ้า	เพื่อป้องกันโรคติดต่อจากสัตว์	15 หมู่บ้าน	300,000	300,000	300,000	300,000	300,000	โรคติดต่อต่างๆ จากสัตว์ลดลง	ประชาชนมีสุขภาพดีห่างไกลจาก โรคติดต่อ	สำนักปลัด
4	โครงการฝึกอบรมและบริหารหน่วยบริการ สาธารณสุขนอกสถานที่	เพื่อบริการสาธารณสุขนอกสถานที่	หมู่บ้านเป้าหมาย 15 หมู่บ้าน	30,000	30,000	30,000	30,000	30,000	ประชาชนได้รับ การบริการด้าน การสาธารณสุข	ประชาชนได้รับการบริการทาง สาธารณสุขอย่างมีประสิทธิภาพ	สำนักปลัด
5	โครงการพระราชดำริด้านสาธารณสุข/อุดหนุน คณะกรรมการหมู่บ้าน	เพื่อให้ประชาชนมีความรู้เกี่ยวกับการป้อง กัน รู้จักวิธีรักษาพยาบาลแบบปัจจุบัน	จำนวน 15 หมู่บ้าน	300,000	300,000	300,000	300,000	300,000	ประชาชนใน ตำบลมีสุขภาพ แข็งแรงขึ้น	ประชาชนมีวิธีการรักษาพยาบาล ด้วยตนเอง	สำนักปลัด
6	สนับสนุนอุดหนุนการดำเนินงานสาธารณสุขมูลฐาน ประจำตำบลและหมู่บ้าน หมู่ที่1-16 ตำบลแม่เจดีย์	เพื่อสนับสนุนการดำเนินงานขององค์กรด้าน สาธารณสุขให้มีประสิทธิภาพ	15 หมู่บ้าน	150,000	150,000	150,000	150,000	150,000	ประชาชนได้รับ การบริการอย่าง ทั่วถึง	เพิ่มประสิทธิภาพการบริหาร งานขององค์กรด้าน สาธารณสุข	สำนักปลัด

3.4 แผนงานสาธารณสุข

ที่	โครงการ	วัตถุประสงค์	เป้าหมาย (ผลผลิตของโครงการ)	งบประมาณ					ตัวชี้วัด (KPI)	ผลที่คาดว่าจะ จะได้รับ	หน่วยงาน รับผิดชอบหลัก
				2566 (บาท)	2567 (บาท)	2568 (บาท)	2569 (บาท)	2570 (บาท)			
7	โครงการเดิน-วิ่ง เพื่อสุขภาพพิชิตโรค	เพื่อให้ประชาชนมีสมรรถภาพร่างกายแข็งแรง มีสุขภาพที่ดี	ประชาชนในเขต ตำบลแม่เจดีย์ หมู่ที่ 1-16	40,000	50,000	50,000	50,000	50,000	ร้อยละ 90 ของ ประชาชนมีสุขภาพแข็งแรง	ประชาชนมีสมรรถภาพร่างกายแข็งแรงมีสุขภาพดี	สำนักปลัด
8	อุดหนุนปศุสัตว์จังหวัดเชียงรายโครงการผ่าตัดทำหมันเพื่อลดจำนวนสุนัขและแมวที่เป็นสัตว์พาหะของโรคพิษสุนัขบ้า	เพื่อลดจำนวนสุนัขและแมวที่เป็นสัตว์พาหะของโรคพิษสุนัขบ้าในสุนัขและแมวที่ไม่มีเจ้าของในพื้นที่จังหวัดเชียงราย	ปศุสัตว์จังหวัดเชียงราย	30,000	30,000	30,000	30,000	30,000	โรคพิษสุนัขบ้าลดลง	เพิ่มประสิทธิภาพการบริหารงานด้านสาธารณสุข	สำนักปลัด

ยุทธศาสตร์ที่ 3 การพัฒนาด้านสังคมและพัฒนาคุณภาพชีวิต

3.5 แผนงานรักษาความสงบภายใน

ที่	โครงการ	วัตถุประสงค์	เป้าหมาย (ผลผลิตของโครงการ)	งบประมาณ					ตัวชี้วัด (KPI)	ผลที่คาดว่าจะได้รับ	หน่วยงาน รับผิดชอบหลัก
				2566 (บาท)	2567 (บาท)	2568 (บาท)	2569 (บาท)	2570 (บาท)			
1	โครงการตั้งจุดบริการเพื่อป้องกันบรรเทาสาธารณภัยและอุบัติเหตุบนท้องถนนเนื่องในเทศกาลปีใหม่	เพื่อป้องกันและบรรเทาสาธารณภัยและลดอุบัติเหตุและการสูญเสียทรัพย์สินของประชาชนในช่วงเทศกาลต่างๆ	จำนวน 15 หมู่บ้าน	20,000	20,000	20,000	20,000	20,000	ประชาชนร้อยละ 100 มีความปลอดภัย	ป้องกันและบรรเทาสาธารณภัยและลดอุบัติเหตุบนท้องถนน	สำนักปลัด
2	โครงการตั้งจุดบริการเพื่อป้องกันบรรเทาสาธารณภัยและอุบัติเหตุบนท้องถนนเนื่องในเทศกาลสงกรานต์	เพื่อป้องกันและบรรเทาสาธารณภัยและลดอุบัติเหตุและการสูญเสียทรัพย์สินของประชาชนในช่วงเทศกาลต่างๆ	จำนวน 15 หมู่บ้าน	20,000	20,000	20,000	20,000	20,000	ประชาชนร้อยละ 100 มีความปลอดภัย	ป้องกันและบรรเทาสาธารณภัยและลดอุบัติเหตุบนท้องถนน	สำนักปลัด
3	สนับสนุนกิจกรรมงาน อปพร. คำบาลแม่เจดีย์ เช่น ฝึกอบรมและศึกษาดูงาน กิจกรรมวันอาสาสมัครฯ	เพื่อส่งเสริมงานป้องกันและบรรเทาสาธารณภัย ของ อปพร.	จำนวน 15 หมู่บ้าน	300,000	300,000	300,000	300,000	300,000	อปพร. มีประสิทธิภาพการทำงาน	ส่งเสริมการรักษาความสงบเรียบร้อยและการป้องกันบรรเทาสาธารณภัย	สำนักปลัด
4	โครงการฝึกอบรมเพิ่มประสิทธิภาพ อปพร.	เพื่อส่งเสริมงานป้องกันและบรรเทาสาธารณภัย ของ อปพร.	จำนวน 15 หมู่บ้าน	50,000	50,000	50,000	50,000	50,000	อปพร. มีประสิทธิภาพการทำงานเพิ่มขึ้น	อปพร. มีศักยภาพการทำงานเพิ่มขึ้น	สำนักปลัด
5	อุดหนุนที่ทำการปกครองอำเภอเวียงป่าเป้าโครงการป้องกันและลดอุบัติเหตุทางถนนในช่วงเทศกาลปีใหม่ และ ลดอุบัติเหตุช่วงเทศกาลสงกรานต์	เพื่อป้องกันและบรรเทาสาธารณภัยและลดอุบัติเหตุและการสูญเสียทรัพย์สินของประชาชนในช่วงเทศกาลต่างๆ	อุดหนุนที่ทำการปกครองอำเภอเวียงป่าเป้า	10,000	10,000	10,000	10,000	10,000	ประชาชนมีการเดินทางที่ปลอดภัยมากขึ้น	ป้องกันและบรรเทาสาธารณภัยและลดอุบัติเหตุบนท้องถนน	สำนักปลัด

ยุทธศาสตร์ที่ 3 การพัฒนาด้านสังคมและพัฒนาคุณภาพชีวิต

3.6 แผนงานการศาสนา วัฒนธรรมและนันทนาการ

ที่	โครงการ	วัตถุประสงค์	เป้าหมาย (ผลผลิตของโครงการ)	งบประมาณ					ตัวชี้วัด (KPI)	ผลที่คาดว่าจะได้รับ	หน่วยงาน รับผิดชอบหลัก
				2566 (บาท)	2567 (บาท)	2568 (บาท)	2569 (บาท)	2570 (บาท)			
1	โครงการจัดการแข่งขันกีฬา อบต.แม่เจดีย์เกมส์	เพื่อส่งเสริมการออกกำลังกายและสร้าง ความสามัคคีให้แก่ประชาชนในการทำกิจกรรม และการมีส่วนร่วมของประชาชน	15 หมู่บ้าน	300,000	300,000	300,000	300,000	300,000	ประชาชน ร้อยละ 100 มีสุขภาพแข็ง แรงขึ้น	ประชาชนมีการออกกำลังกายและ มีสุขภาพแข็งแรง	กอง การศึกษา
2	โครงการจัดหรือส่งนักกีฬาเข้าร่วมการแข่งขัน กีฬาท้องถิ่นสัมพันธ์เชื่อมความสัมพันธ์และด้านกีย ยาเสพติด	เพื่อเชื่อมความสัมพันธ์ระหว่างประชาชนและ พนักงานส่วนท้องถิ่นให้มีความสามัคคีรักใคร่ กลมเกลียวในหมู่คณะและด้านกียยาเสพติด	ผู้บริหาร ส.อบต. พนักงาน พนักงานจ้าง ประชาชนในตำบลแม่เจดีย์	100,000	100,000	100,000	100,000	100,000	ร้อยละของบุคลากร มีความรักความ สามัคคีรักใคร่กัน	ประชาชนและพนักงานส่วนท้องถิ่น มีเวลาพบปะสร้างความสามัคคี ในท้องถิ่นและด้านกียยาเสพติด	กอง การศึกษา
3	โครงการสนับสนุนวัสดุอุปกรณ์กีฬาให้แต่ละหมู่บ้าน	เพื่อส่งเสริมและสนับสนุนการออกกำลังกาย แก่ประชาชน	15 หมู่บ้าน	50,000	50,000	50,000	50,000	50,000	หมู่บ้านในตำบลมี อุปกรณ์กีฬาเพิ่มขึ้น	ประชาชนมีอุปกรณ์ในการออก กำลังกายเพิ่มขึ้น	กอง การศึกษา
4	โครงการจัดการแข่งขันกีฬาเชื่อมความสัมพันธ์ภายใน องค์กรเพื่อให้การทำงานมีประสิทธิภาพ	เพื่อเชื่อมความสัมพันธ์ระหว่างผู้นำชุมชนและ พนักงานส่วนท้องถิ่นให้มีความสามัคคีรักใคร่ กลมเกลียวและการทำงานมีประสิทธิภาพขึ้น	บุคลากร อบต.แม่เจดีย์	20,000	20,000	20,000	20,000	20,000	ร้อยละ 80 ของ บุคลากร มีความ สามัคคีรักใคร่กัน	บุคลากรในองค์กรมีความรักความ สามัคคีกันในการทำงานร่วมกัน	สำนักปลัด

รายละเอียดโครงการพัฒนา
แผนพัฒนาท้องถิ่น (พ.ศ.2566-2570)

องค์การบริหารส่วนตำบลแม่เจดีย์

ก.ยุทธศาสตร์จังหวัดที่ 1 การสร้างมูลค่าเพิ่มด้านการท่องเที่ยวเชิงวัฒนธรรม เชิงนิเวศ และเชิงสุขภาพ

ก.ยุทธศาสตร์จังหวัดที่ 3 การพัฒนาด้านการศึกษาและการสาธารณสุข

ข.ยุทธศาสตร์การพัฒนาขององค์กรปกครองส่วนท้องถิ่นในเขตจังหวัดที่ 2 การพัฒนาด้านเศรษฐกิจและการท่องเที่ยว

ข.ยุทธศาสตร์การพัฒนาขององค์กรปกครองส่วนท้องถิ่นในเขตจังหวัดที่ 3 การพัฒนาด้านการศึกษาและการสาธารณสุข

ยุทธศาสตร์ที่ 4 การพัฒนาด้านการศึกษา ศาสนา วัฒนธรรมและประเพณีท้องถิ่น

4.1 แผนงานการศึกษา

ที่	โครงการ	วัตถุประสงค์	เป้าหมาย (ผลผลิตของโครงการ)	งบประมาณ					ตัวชี้วัด (KPI)	ผลที่คาดว่าจะได้รับ	หน่วยงาน รับผิดชอบหลัก
				2566 (บาท)	2567 (บาท)	2568 (บาท)	2569 (บาท)	2570 (บาท)			
1	โครงการพัฒนาบุคลากรทางการศึกษา	เพื่อพัฒนาประสิทธิภาพ ความรู้ ให้บุคลากรทางการศึกษาได้มีความสามารถในการพัฒนาการเรียนการสอน ให้แก่เด็กปฐมวัย	บุคลากร กองการศึกษา	50,000	50,000	50,000	50,000	50,000	บุคลากรมีความรู้ และพัฒนาระดับชั้น	บุคลากรมีประสิทธิภาพ ความรู้ ความสามารถในการสอน	กองการศึกษา
2	โครงการส่งเสริมและสนับสนุนเด็กด้อยโอกาสในท้องถิ่นให้ได้รับการเตรียมความพร้อมด้านการศึกษาและการรักษาความปลอดภัยในการเดินทาง	เพื่อช่วยเหลือและอำนวยความสะดวกให้แก่เด็กในการเดินทาง	เด็กนักเรียนศูนย์พัฒนา เด็กเล็ก	200,000	200,000	200,000	200,000	200,000	เด็กร้อยละ 100 ได้รับการบริการ เพิ่มขึ้น	เด็กนักเรียนได้มีรถโดยสารเพื่อ เดินทางไปเรียนหนังสืออย่าง ปลอดภัยและสะดวก	กองการศึกษา
3	โครงการสนับสนุนการพัฒนาการด้านโภชนาการสุขภาพ ร่างกาย ในการบริโภค(สำหรับอาหารกลางวันเด็กเล็กและเด็กอนุบาล)	เพื่อส่งเสริมกิจกรรมต่างๆให้กับเด็กในองค์การบริหารส่วนตำบลแม่เจดีย์และพื้นที่ใกล้เคียง	เด็กในเขตตำบลแม่เจดีย์และ ตำบลใกล้เคียง	500,000	500,000	500,000	500,000	500,000	ร้อยละ90 ของเด็ก มีพัฒนาการที่ดี	เด็กมีคุณภาพชีวิตที่ดีขึ้น	กองการศึกษา

ยุทธศาสตร์ที่ 4 การพัฒนาทางการศึกษา ศาสนา วัฒนธรรมและประเพณีท้องถิ่น

แบบ ผ.02

4.1 แผนงานการศึกษา

ที่	โครงการ	วัตถุประสงค์	เป้าหมาย (ผลผลิตของโครงการ)	งบประมาณและที่มา					ตัวชี้วัด (KPI)	ผลลัพธ์ที่คาดว่าจะได้รับ	หน่วยงาน รับผิดชอบหลัก
				2566 (บาท)	2567 (บาท)	2568 (บาท)	2569 (บาท)	2570 (บาท)			
4	โครงการสนับสนุนค่าใช้จ่ายการบริหารสถานศึกษา	เพื่อสนับสนุนค่าการเรียนการสอนของเด็กนักเรียน	ศูนย์พัฒนาเด็กเล็ก จำนวน 3 ศูนย์	800,000	800,000	850,000	900,000	950,000	เด็กร้อยละ 90 ได้รับความรู้เพิ่มขึ้น	เด็กก่อนวัยเรียนได้เรียนรู้กิจกรรม นวัตกรรมใหม่ในการพัฒนา การเรียน	กองการศึกษาฯ
5	โครงการจัดงานวันเด็กแห่งชาติ/หรืออบรมให้ความรู้ เชิงปฏิบัติการการสร้างสรรค์เพิ่มพูนปัญญา	เพื่อส่งเสริมกิจกรรมต่างๆให้กับเด็กในองค์การบริหารส่วนตำบลแม่เจดีย์และพื้นที่ใกล้เคียง	เด็กในเขตตำบลแม่เจดีย์และ ตำบลใกล้เคียง	100,000	100,000	100,000	100,000	100,000	ร้อยละ 90 ของเด็ก มีพัฒนาการที่ดี	เด็กมีคุณภาพชีวิตที่ดีขึ้น	กองการศึกษาฯ
6	พัฒนาเด็กเล็กด้านร่างกาย อารมณ์-จิตใจ สังคม สติปัญญา อย่างมีคุณภาพได้มาตรฐาน เช่น การสนับสนุนอาหารเสริม (นม) ให้แก่ ศูนย์พัฒนา เด็กเล็ก จำนวน 3 ศูนย์และเด็กอนุบาลถึงประถม ศึกษา ปีที่ 6 จำนวน 4 โรงเรียน	เพื่อพัฒนาเด็กทางด้านร่างกาย-จิตใจ ให้มี ความพร้อมที่จะพัฒนาการเรียนต่อไปใน ระดับสูงอย่างมีคุณภาพและเรียนรู้เท่าทันต่อ การเปลี่ยนแปลงของสภาพแวดล้อม	จำนวน 7 แห่ง	1,000,000	1,000,000	1,100,000	1,200,000	1,500,000	ร้อยละ 100 ของ เด็กได้รับอาหาร เสริมอย่างครบถ้วน	เด็กได้รับอาหารเสริม (นม) อย่าง ครบถ้วนทั่วถึงและมีพัฒนาการที่ รวดเร็วตามเกณฑ์มาตรฐาน	กองการศึกษาฯ
7	อุดหนุนโรงเรียนสำหรับอาหารกลางวันเด็กอนุบาล ป.1- ป.6 ในเขตองค์การบริหารส่วนตำบลแม่เจดีย์ จำนวน 4 โรงเรียน	เพื่อพัฒนาเด็กทางด้านร่างกาย-จิตใจ ให้มี ความพร้อมที่จะพัฒนาการเรียนต่อไปใน ระดับสูงอย่างมีคุณภาพและเรียนรู้เท่าทันต่อ การเปลี่ยนแปลงของสภาพแวดล้อม	จำนวน 4 โรงเรียน	1,500,000	1,600,000	1,700,000	1,800,000	1,900,000	ร้อยละ 100 ของ เด็กได้รับอาหาร เสริมอย่าง ครบถ้วน	เด็กได้รับอาหารอย่างครบ ถ้วนและโภชนาการที่ ปลอดภัย	กองการศึกษาฯ
8	ส่งเสริมและพัฒนาการศึกษาเด็กก่อนวัยเรียนเด็ก ประถมศึกษามัธยมศึกษา การศึกษานอกโรงเรียนการ ศึกษาเรียนรู้ตลอดชีวิต เช่น อุดหนุนโรงเรียนในพื้นที่ อุดหนุนศูนย์การศึกษานอกโรงเรียน ในการจัดทำ โครงการ ต่างๆ	เพื่อส่งเสริมและพัฒนาการศึกษาของเด็ก นักเรียนทั้งในระบบและนอกระบบการศึกษา	โรงเรียนในเขตพื้นที่	200,000	200,000	200,000	200,000	200,000	เด็กร้อยละ 90 ได้รับความรู้เพิ่มขึ้น	การศึกษาได้รับการส่งเสริม และพัฒนา	กองการศึกษาฯ

ยุทธศาสตร์ที่ 4 การพัฒนาทางการศึกษา ศาสนา วัฒนธรรมและประเพณีท้องถิ่น

แบบ ม.02

4.1 แผนงานการศึกษา

ร/ด	โครงการ	วัตถุประสงค์	เป้าหมาย (ผลผลิตของโครงการ)	งบประมาณและที่มา					ตัวชี้วัด (KPI)	ผลลัพธ์ที่คาดว่าจะได้รับ	หน่วยงาน รับผิดชอบหลัก
				2566 (บาท)	2567 (บาท)	2568 (บาท)	2569 (บาท)	2570 (บาท)			
9	ส่งเสริมและพัฒนาบุคลากรทางการศึกษาระดับปฐมวัยให้มีความรู้ความสามารถในการจัดกิจกรรมต่างๆ ได้แก่ การฝึกอบรมพัฒนาความรู้ เพิ่มประสิทธิภาพ บุคลากรในการปฏิบัติงาน พัฒนาผู้เรียนปฐมวัย/ผู้ดูแลเด็ก ให้มีความรู้มีคุณธรรมและแก้ไขปัญหาที่เกิดขึ้นได้ตามศักยภาพ	เพื่อพัฒนาประสิทธิภาพ ความรู้ ให้บุคลากรทางการศึกษาได้มีความสามารถในการพัฒนาการเรียนการสอน ให้แก่เด็กปฐมวัย	ศูนย์พัฒนาเด็กเล็ก สังกัด อบต.แม่เจดีย์	50,000	50,000	50,000	50,000	50,000	เด็กร้อยละ 90 ได้รับความรู้เพิ่มขึ้น	เด็กได้รับการเรียนรู้จากผู้สอนที่มี ความรู้และประกอบกิจกรรมที่ หลากหลาย	กองการศึกษาฯ
10	พัฒนาแหล่งเรียนรู้และนวัตกรรมการเด็กก่อนวัยเรียนอย่างหลากหลายได้แก่ กิจกรรมเพื่อพัฒนาเด็กกิจกรรมงาน วันแม่แห่งชาติ วันพ่อแห่งชาติงานแข่งขันกีฬาศูนย์พัฒนาเด็กเล็ก งานส่งเสริมการเรียนรู้เด็กปฐมวัยท้องถิ่นไทยผ่านการเล่น ฯลฯ	เพื่อจัดแหล่งเรียนรู้และกิจกรรมที่เหมาะสมสำหรับเด็กก่อนวัยเรียนในระดับที่เป็นมาตรฐานด้านการและมีคุณภาพ	ศูนย์พัฒนาเด็กเล็ก สังกัด อบต.แม่เจดีย์	100,000	100,000	100,000	100,000	100,000	เด็กร้อยละ 90 ได้รับความรู้เพิ่มขึ้น	เด็กก่อนวัยเรียนได้เรียนรู้กิจกรรม นวัตกรรมใหม่ในการพัฒนา การเรียน	กองการศึกษาฯ
11	ปรับปรุงซ่อมแซมศูนย์พัฒนาเด็กเล็ก	เพื่อปรับปรุง ซ่อมแซม ศูนย์พัฒนาเด็กเล็กให้มีสภาพดี	ศูนย์พัฒนาเด็กเล็ก สังกัด อบต.แม่เจดีย์	200,000	200,000	200,000	200,000	200,000	ศูนย์พัฒนาเด็กเล็ก มีสภาพดีขึ้น	ศูนย์พัฒนาเด็กเล็กได้รับการปรับปรุง ซ่อมแซมให้ดีขึ้น	กองการศึกษาฯ
12	โครงการทุนการศึกษาเด็กยากจนและเด็กด้อยโอกาส	เพื่อสนับสนุนเพื่อเป็นทุนการศึกษาให้แก่เด็กนักเรียนที่ขาดแคลนทุนทรัพย์เนื่องจากครอบครัวมีฐานะยากจน	ศูนย์พัฒนาเด็กเล็ก สังกัด อบต.แม่เจดีย์	50,000	50,000	50,000	50,000	50,000	นักเรียนที่ขาด แคลนทุนทรัพย์ได้ รับการศึกษา ร้อยละ90	เด็กที่ขาดแคลนทุนทรัพย์ ได้รับการศึกษา	กองการศึกษาฯ

ยุทธศาสตร์ที่ 4 การพัฒนาด้านการศึกษา ศาสนา วัฒนธรรมและประเพณีท้องถิ่น

4.2 แผนงานการศาสนาวัฒนธรรมและนันทนาการ

ที่	โครงการ	วัตถุประสงค์	เป้าหมาย (ผลผลิตของโครงการ)	งบประมาณและที่มา					ตัวชี้วัด (KPI)	ผลลัพธ์ที่คาดว่าจะได้รับ	หน่วยงาน รับผิดชอบหลัก
				2566 (บาท)	2567 (บาท)	2568 (บาท)	2569 (บาท)	2570 (บาท)			
1	โครงการส่งเสริมและสนับสนุนด้านการศาสนา เช่น โครงการสงฆ์พระธาตุม่อนพระเจ้าหลาย โครงการเทศมหาชาติ ฯลฯ	เพื่อพัฒนาและทำนุบำรุงกิจกรรมทางศาสนา คุณธรรมจริยธรรม	จำนวน 15 หมู่บ้าน	50,000	50,000	50,000	50,000	50,000	ร้อยละ 90 ของ ประชาชนได้ร่วม กิจกรรมทางศาสนา	ศาสนาได้รับการส่งเสริมและ สนับสนุน	กองการศึกษา
2	โครงการจัดกิจกรรมงานประเพณีวันเข้าพรรษา	เพื่อพัฒนาและทำนุบำรุงกิจกรรมทางศาสนา คุณธรรมจริยธรรม	จำนวน 1 ครั้ง	20,000	20,000	20,000	20,000	20,000	ร้อยละ 90 ของ ประชาชนได้ร่วม กิจกรรมทางศาสนา	ศาสนาได้รับการส่งเสริมและ สนับสนุน	กองการศึกษา
3	โครงการจัดงานประเพณีลอยกระทง	เพื่อสืบทอดประเพณีท้องถิ่นให้คงอยู่ สืบไป	จำนวน 15 หมู่บ้าน	200,000	200,000	200,000	200,000	200,000	ประชาชนร้อยละ 100 มีส่วนร่วม ในการอนุรักษ์ ประเพณีท้องถิ่น	ประเพณีท้องถิ่นได้รับการสืบทอด	กองการศึกษา
4	โครงการจัดกิจกรรมวันผู้สูงอายุและร่วมสืบสาน ป่าเวณีปี่ไหมเมือง	เพื่อสืบทอดประเพณีท้องถิ่นให้คงอยู่ สืบไป	จำนวน 15 หมู่บ้าน	150,000	150,000	150,000	150,000	150,000	ประชาชนร้อยละ 100 มีส่วนร่วม ในการอนุรักษ์ ประเพณีท้องถิ่น	ประเพณีท้องถิ่นได้รับการสืบทอด	กองการศึกษา

ยุทธศาสตร์ที่ 4 การพัฒนาด้านการศึกษา ศาสนา วัฒนธรรมและประเพณีท้องถิ่น

4.2 แผนงานการศาสนาวัฒนธรรมและนันทนาการ

ที่	โครงการ	วัตถุประสงค์	เป้าหมาย (ผลผลิตของโครงการ)	งบประมาณและที่มา					ตัวชี้วัด (KPI)	ผลลัพธ์ที่คาดว่าจะได้รับ	หน่วยงาน รับผิดชอบหลัก
				2566 (บาท)	2567 (บาท)	2568 (บาท)	2569 (บาท)	2570 (บาท)			
5	โครงการจัดกิจกรรมและงานประเพณีวัฒนธรรมท้องถิ่นได้แก่ แห่ต้นเกี๊ยะ ส่งเสริมการเล่นดนตรีพื้นเมือง แห่งไม้ค้ำสะหลี ฯลฯ	เพื่อสืบสานประเพณีวัฒนธรรมท้องถิ่น	กิจกรรมส่งเสริมประเพณีวัฒนธรรมท้องถิ่น	100,000	100,000	100,000	100,000	100,000	ร้อยละ 100 ของกิจกรรมต่างๆได้รับการสนับสนุน	วัฒนธรรมและประเพณีท้องถิ่นได้รับการส่งเสริม	กองการศึกษาฯ
6	โครงการจัดงานประเพณีสืบชะตาป่าไม้และแหล่งน้ำ (เทศน์ธรรมปลาช่อน)	เพื่อส่งเสริมการอนุรักษ์ประเพณีวัฒนธรรมท้องถิ่น	หมู่บ้านเป้าหมาย	20,000	20,000	20,000	20,000	20,000	ประเพณีวัฒนธรรมร้อยละ 80 ได้รับการอนุรักษ์สืบต่อไป	ประเพณีวัฒนธรรมท้องถิ่นได้รับการอนุรักษ์	กองการศึกษาฯ
7	อุดหนุนที่ทำการปกครองอำเภอเวียงป่าเป้า โครงการงานพ่อบุญเมืองรายมา	เพื่อเพิ่มการประสิทธิภาพการดำเนินงานของหน่วยงานและองค์กรในการจัดโครงการ	ที่ทำการปกครองอำเภอเวียงป่าเป้า	20,000	20,000	50,000	50,000	50,000	งานพ่อบุญเมืองรายมา มีการดำเนินงานที่ดีขึ้น	วัฒนธรรมและประเพณีท้องถิ่นได้รับการส่งเสริม	กองการศึกษาฯ
8	การอุดหนุนอำเภอเวียงป่าเป้าในการจัดงานรัฐพิธีต่างๆ	เพื่อเพิ่มการประสิทธิภาพการดำเนินงานของหน่วยงานและองค์กรในการจัดรัฐพิธีต่างๆ	ที่ทำการปกครองอำเภอเวียงป่าเป้า	50,000	50,000	50,000	50,000	50,000	งานรัฐพิธีต่างๆ มีการดำเนินงานที่ดีขึ้น	วัฒนธรรมและประเพณีท้องถิ่นได้รับการส่งเสริม	กองการศึกษาฯ
9	อุดหนุนวัฒนธรรมจังหวัดเชียงรายโครงการสืบสานประเพณีนมัสการและสร้างน้ำพระธาตุดอยตุง	เพื่อเพิ่มการประสิทธิภาพการดำเนินงานของหน่วยงานและองค์กรในการจัดโครงการ	สำนักงานวัฒนธรรมจังหวัดเชียงราย	20,000	20,000	20,000	20,000	20,000	งานสร้างน้ำพระธาตุดอยตุง มีการดำเนินงานที่ดีขึ้น	วัฒนธรรมและประเพณีท้องถิ่นได้รับการส่งเสริม	กองการศึกษาฯ

รายละเอียดโครงการพัฒนา
แผนพัฒนาท้องถิ่น (พ.ศ.2566-2570)

แบบ ผ.02

องค์การบริหารส่วนตำบลแม่เจดีย์

ก.ยุทธศาสตร์จังหวัดที่ 3 การจัดการทรัพยากรธรรมชาติและสิ่งแวดล้อมให้ดำรงความสมบูรณ์และยั่งยืน

ข.ยุทธศาสตร์การพัฒนาขององค์กรปกครองส่วนท้องถิ่นในเขตจังหวัดที่ 2 การพัฒนาด้านเศรษฐกิจและการท่องเที่ยว

ข.ยุทธศาสตร์การพัฒนาขององค์กรปกครองส่วนท้องถิ่นในเขตจังหวัดที่ 5 การบริหารจัดการทรัพยากรธรรมชาติและสิ่งแวดล้อมให้สมบูรณ์และยั่งยืน

ยุทธศาสตร์ที่ 5 การพัฒนาด้านทรัพยากรธรรมชาติ สิ่งแวดล้อมและการท่องเที่ยว

5.1 แผนงานการเกษตร

ที่	โครงการ	วัตถุประสงค์	เป้าหมาย (ผลผลิตของโครงการ)	งบประมาณ					ตัวชี้วัด (KPI)	ผลที่คาดว่าจะได้รับ	หน่วยงาน รับผิดชอบหลัก
				2566 (บาท)	2567 (บาท)	2568 (บาท)	2569 (บาท)	2570 (บาท)			
1	อุดหนุนสนับสนุนคณะกรรมการหมู่บ้านในการป้องกันและควบคุมไฟฟ้า แนวกันไฟ เพื่ออนุรักษ์ทรัพยากรป่าไม้และสิ่งแวดล้อมของหมู่บ้าน	เพื่ออุดหนุนคณะกรรมการควบคุมและป้องกันการทำลายป่าไม้เนื่องจากไฟฟ้าและการเผาทำลายซากพืชสวน	หมู่บ้านเป้าหมาย	150,000	150,000	150,000	150,000	150,000	ร้อยละ 80 ของทรัพยากรป่าไม้ได้รับการอนุรักษ์	ทรัพยากรป่าไม้ได้รับการอนุรักษ์	สำนักปลัด
2	โครงการรณรงค์ป้องกันไฟป่าและหมอกควัน	เพื่อควบคุมและป้องกันการทำลายป่าไม้เนื่องจากไฟฟ้าและการเผาทำลายซากพืชสวน	จำนวน 15 หมู่บ้าน	20,000	20,000	20,000	20,000	20,000	ปัญหาไฟป่าและหมอกควันลดลง	ทรัพยากรป่าไม้ได้รับการอนุรักษ์	สำนักปลัด
3	การสร้างฝายชะลอน้ำหรือฝายกั้นน้ำ (ฝายแม้ว) เพื่ออนุรักษ์ทรัพยากรน้ำและป่าไม้สิ่งแวดล้อม	เพื่ออนุรักษ์ทรัพยากรธรรมชาติให้มีความชุ่มชื้นและมีแหล่งน้ำตามธรรมชาติไว้ใช้	พื้นที่อนุรักษ์	50,000	50,000	50,000	50,000	50,000	พื้นที่สีเขียวในตำบลเพิ่มมากขึ้น	ป่าไม้มีความอุดมสมบูรณ์ตามธรรมชาติและลดภาวะโลกร้อน	สำนักปลัด
4	สนับสนุนการอนุรักษ์ทรัพยากรธรรมชาติ เช่น การจัดซื้อพันธุ์ปลาเพื่อปล่อยสู่น้ำธรรมชาติ การดูแลรักษาแหล่งน้ำ	เพื่ออนุรักษ์ทรัพยากรธรรมชาติและลดภาวะโลกร้อน	พื้นที่อนุรักษ์	20,000	20,000	20,000	20,000	20,000	พันธุ์ปลาได้รับการอนุรักษ์	แหล่งน้ำมีความสมดุลตามธรรมชาติเป็นที่ยอยู่อาศัยของสิ่งมีชีวิต	สำนักปลัด
5	โครงการปลูกป่าเพื่อฟื้นฟูป่าเสื่อมโทรม กิจกรรมเพื่อสังคม ชุมชน สิ่งแวดล้อม และเพื่อเฉลิมพระเกียรติฯ	เพื่อส่งเสริมประชาชนให้มีการอนุรักษ์ป่าไม้และไม่ทำลายทรัพยากรธรรมชาติสิ่งแวดล้อม	พื้นที่เป้าหมาย	30,000	30,000	30,000	30,000	30,000	พื้นที่สีเขียวในตำบลเพิ่มมากขึ้น	มีป่าไม้และทรัพยากรธรรมชาติที่อุดมสมบูรณ์	สำนักปลัด
6	โครงการฝึกอบรมอาสาสมัครท้องถิ่นรักโลก(อถล.)	เพื่อส่งเสริมและสนับสนุนให้ประชาชนมีจิตอาสารักโลกในด้านต่างๆ	พื้นที่เป้าหมาย	20,000	20,000	20,000	20,000	20,000	ตำบลแม่เจดีย์มีจิตอาสาเพิ่มขึ้น	อาสาสมัคร (อถล.) มีความรู้เพิ่มขึ้น	สำนักปลัด
7	โครงการอนุรักษ์พันธุกรรมพืชอันเนื่องมาจากพระราชดำริ	เพื่อขับเคลื่อนการดำเนินงานโครงการอนุรักษ์พันธุกรรมพืชอันเนื่องมาจากพระราชดำริ	พื้นที่รับผิดชอบ อบต.แม่เจดีย์	20,000	20,000	20,000	20,000	20,000	พันธุกรรมพืชเพิ่มขึ้น	พันธุกรรมพืชได้รับการอนุรักษ์	สำนักปลัด

ยุทธศาสตร์ที่ 5 การพัฒนาด้านทรัพยากรธรรมชาติ สิ่งแวดล้อมและการท่องเที่ยว

5.2 แผนงานเคหะและชุมชน

ที่	โครงการ	วัตถุประสงค์	เป้าหมาย (ผลผลิตของโครงการ)	งบประมาณ					ตัวชี้วัด (KPI)	ผลที่คาดว่าจะได้รับ	หน่วยงาน รับผิดชอบหลัก
				2566 (บาท)	2567 (บาท)	2568 (บาท)	2569 (บาท)	2570 (บาท)			
1	โครงการส่งเสริมให้ความรู้ด้านการบริหารจัดการขยะเพื่อลดปริมาณขยะในชุมชน	เพื่อส่งเสริมให้ประชาชนมีการบริหารจัดการขยะแบบถูกหลักวิชาการ	15 หมู่บ้าน	50,000	50,000	50,000	50,000	50,000	ร้อยละ 100 ของประชาชนมีการบริหารจัดการขยะแบบถูกหลักวิชาการ	ประชาชนมีการบริหารจัดการขยะแบบถูกหลักวิชาการ	สำนักปลัด
2	โครงการบริหารจัดการขยะของเสียอันตรายออกจากชุมชน	เพื่อกำจัดของเสียอันตรายออกจากชุมชนและมีการจัดการขยะอันตรายอย่างถูกวิธี	15 หมู่บ้าน	50,000	50,000	50,000	50,000	50,000	ร้อยละ 100 ของขยะอันตรายถูกกำจัดอย่างถูกวิธี	หมู่บ้าน/ชุมชน ปลอดภัยอันตราย	สำนักปลัด
3	โครงการชุมชนต้นแบบในการคัดแยกขยะจากต้นทาง	เพื่อให้หมู่บ้านมีการคัดแยกขยะจากต้นทางและเป็นต้นแบบของตำบลแม่เจดีย์	15 หมู่บ้าน	50,000	50,000	50,000	50,000	50,000	ตำบลแม่เจดีย์มีหมู่บ้านต้นแบบในการจัดการขยะมากขึ้น	หมู่บ้านมีขยะลดลง และเป็นต้นแบบในการจัดการขยะ	สำนักปลัด

ยุทธศาสตร์ที่ 5 การพัฒนาด้านทรัพยากรธรรมชาติ สิ่งแวดล้อมและการท่องเที่ยว

5.3 แผนงานการศาสนาวัฒนธรรมและนันทนาการ

ที่	โครงการ	วัตถุประสงค์	เป้าหมาย (ผลผลิตของโครงการ)	งบประมาณ					ตัวชี้วัด (KPI)	ผลที่คาดว่าจะได้รับ	หน่วยงาน รับผิดชอบหลัก
				2566 (บาท)	2567 (บาท)	2568 (บาท)	2569 (บาท)	2570 (บาท)			
1	ส่งเสริมและพัฒนาแหล่งท่องเที่ยวในพื้นที่ เช่น การพัฒนาแหล่งท่องเที่ยว การพัฒนาการให้บริการ การพัฒนาการประชาสัมพันธ์ ฯลฯ	เพื่อส่งเสริมการท่องเที่ยวในชุมชน	15 หมู่บ้าน	100,000	100,000	100,000	100,000	100,000	ร้อยละ 100 ของแหล่งท่องเที่ยวได้รับการส่งเสริม	เพิ่มรายได้ให้ประชาชนในท้องถิ่น	สำนักปลัด
2	ส่งเสริมและสนับสนุนแหล่งท่องเที่ยวเชิงอนุรักษ์ หมู่บ้านโอมสเดย์ หมู่บ้านพื้นที่สูงจำนวน 3 หมู่บ้าน หมู่ที่ 8 หมู่ที่ 9 และ 13 เพื่อเป็นแหล่งท่องเที่ยวของตำบล	เพื่อพัฒนาแหล่งท่องเที่ยวในเขตหมู่บ้าน บนพื้นที่สูงให้มีสภาพเหมาะสำหรับการท่องเที่ยวพักผ่อนหย่อนใจ	3 แห่ง	60,000	60,000	60,000	60,000	60,000	ร้อยละ 80 ของหมู่บ้านโอมสเดย์มีรายได้เพิ่ม	ประชาชนมีสถานที่ท่องเที่ยวและเป็น การเพิ่มการสร้างรายได้ในแหล่งท่องเที่ยว ให้ประชาชน	สำนักปลัด
3	โครงการบันจี้กระโดด รักษาสุขภาพ ใส่ใจสิ่งแวดล้อมเพื่อส่งเสริมแหล่งท่องเที่ยว	เพื่อพัฒนาแหล่งท่องเที่ยวในเขตตำบลแม่เจดีย์	15 หมู่บ้าน	50,000	50,000	50,000	50,000	50,000	แหล่งท่องเที่ยวได้รับการส่งเสริมเพิ่มขึ้น	ประชาชนมีสถานที่ท่องเที่ยวและมีรายได้เสริมจากนักท่องเที่ยว	สำนักปลัด

รายละเอียดโครงการพัฒนา
แผนพัฒนาท้องถิ่น (พ.ศ.2566-2570)

องค์การบริหารส่วนตำบลแม่เจดีย์

ก.ยุทธศาสตร์จังหวัดที่ 5 การรักษาความมั่นคงและความปลอดภัยในชีวิตและทรัพย์สินและการเสริมสร้างความเป็นพลเมืองเพื่อสร้างจิตสำนึกความรักสถาบันหลักของชาติ
ข.ยุทธศาสตร์การพัฒนาขององค์กรปกครองส่วนท้องถิ่นในเขตจังหวัดที่ 6 การพัฒนาด้านการเมืองการบริหาร

ยุทธศาสตร์ที่ 6 การพัฒนาด้านการบริหารจัดการบ้านเมืองที่ดี

6.1 แผนงานบริหารงานทั่วไป

ที่	โครงการ	วัตถุประสงค์	เป้าหมาย (ผลผลิตของโครงการ)	งบประมาณ					ตัวชี้วัด (KPI)	ผลที่คาดว่าจะได้รับ	หน่วยงาน รับผิดชอบหลัก
				2566 (บาท)	2567 (บาท)	2568 (บาท)	2569 (บาท)	2570 (บาท)			
1	ส่งเสริมและสนับสนุนการบริหารการปกครองในระบอบประชาธิปไตยอันมีพระมหากษัตริย์เป็นประมุข เช่น การจัดการเลือกตั้งในระดับต่างๆ การจัดงานรัฐพิธี ราชพิธี การรับเสด็จ การลงประชามติ การสร้างความปรองดองของคนในชาติ การจัดเก็บข้อมูลจปฐ ราชพิธี งานวันพ่อ งานวันแม่ ฯลฯ	เพื่อส่งเสริมการปกครองในระบอบประชาธิปไตยอันมีพระมหากษัตริย์ทรงเป็นประมุข	โครงการที่เกี่ยวข้อง	800,000	800,000	800,000	800,000	800,000	ร้อยละ 100 ของประชาชนมีส่วนร่วมทางการเมือง การปกครอง	ส่งเสริมการปกครองระบอบประชาธิปไตยอันมีพระมหากษัตริย์ทรงเป็นประมุข	สำนักปลัด
2	พัฒนาและปรับปรุงภูมิทัศน์บริเวณรอบสำนักงานให้มีสภาพแวดล้อมที่เหมาะสมในงานบริการประชาชน	เพื่อปรับปรุงสภาพแวดล้อมสถานที่ทำงานให้มีความน่าอยู่ สามารถให้บริการประชาชนได้อย่างสะดวก มีประสิทธิภาพ	ที่ทำการ อบต.แม่เจดีย์	400,000	400,000	400,000	400,000	400,000	ร้อยละ 100 ของสำนักงานมีความสวยงาม น่าอยู่	ภูมิทัศน์ในที่ทำงานมีความสวยงาม และเหมาะสมกับการให้บริการ	สำนักปลัด กองช่าง
3	โครงการเชิดชูเกียรติประชาชนผู้ปฏิบัติตามปรัชญาเศรษฐกิจพอเพียง	เพื่อส่งเสริมผู้ปฏิบัติตามปรัชญาเศรษฐกิจพอเพียงในตำบล	15 หมู่บ้าน	10,000	10,000	10,000	10,000	10,000	ประชาชนทำตามปรัชญาเศรษฐกิจพอเพียง	ประชาชนปฏิบัติตามปรัชญาเศรษฐกิจพอเพียงมากขึ้น	สำนักปลัด
4	โครงการ "1 อปท. 1 ถนนเฉลิมพระเกียรติ" องค์การบริหารส่วนตำบลแม่เจดีย์	เพื่อเป็นการจัดทำถนนเฉลิมพระเกียรติฯ	ถนนในเขตตำบลแม่เจดีย์	50,000	50,000	50,000	50,000	50,000	ถนนมีความสะอาด สวยงาม	ถนนมีความสะอาด สวยงาม	สำนักปลัด

6.1 แผนงานบริหารงานทั่วไป

ที่	โครงการ	วัตถุประสงค์	เป้าหมาย (ผลผลิตของโครงการ)	งบประมาณ					ตัวชี้วัด (KPI)	ผลที่คาดว่าจะ จะได้รับ	หน่วยงาน รับผิดชอบหลัก
				2566 (บาท)	2567 (บาท)	2568 (บาท)	2569 (บาท)	2570 (บาท)			
5	โครงการเชิดชูเกียรติเสริมสร้างขวัญและกำลังใจในการปฏิบัติราชการเพื่อให้บริการประชาชนที่ดี	เพื่อส่งเสริมบุคลากรให้มีการปฏิบัติงานอย่างมีประสิทธิภาพ	บุคลากร ของ อบต.แม่เจดีย์	10,000	10,000	10,000	10,000	10,000	ร้อยละ 90 ของบุคลากรมีการทำงานอย่างมีประสิทธิภาพ	บุคลากร ของ อบต.แม่เจดีย์ทำงานได้อย่างมีประสิทธิภาพตามหน้าที่ที่รับผิดชอบ	สำนักปลัด
6	โครงการฝึกอบรมและทัศนศึกษาดูงานตามศาสตร์ของพระราชาสู่การพัฒนาที่ยั่งยืน เพื่อมุ่งเน้นเสริมสร้างและพัฒนาศักยภาพ	เพื่อพัฒนาศักยภาพของผู้เข้าร่วมอบรมและทัศนศึกษาดูงาน	บุคลากร อบต.แม่เจดีย์ ผู้นำหมู่บ้าน และผู้มีสิทธิตามกฎหมายกำหนด	300,000	300,000	300,000	300,000	300,000	บุคลากรผู้เข้าร่วมอบรมร้อยละ 80 มีการพัฒนาที่ยั่งยืน	บุคลากร ของ อบต.แม่เจดีย์ ผู้นำและผู้มีสิทธิตามกฎหมายได้มีการพัฒนาที่ยั่งยืน	สำนักปลัด
7	โครงการอบรมคุณธรรมจริยธรรม แก่ผู้บริหาร สมาชิกสภา พนักงานส่วนตำบลและพนักงานจ้างขององค์การบริหารส่วนตำบลแม่เจดีย์	เพื่อให้ผู้บริหาร สมาชิกสภา พนักงานส่วนตำบล มีคุณธรรมจริยธรรมในการทำงาน	บุคลากร อบต.แม่เจดีย์	40,000	40,000	40,000	40,000	40,000	การทำงานมีความโปร่งใสมากขึ้น	บุคลากรมีคุณธรรมในการทำงานและให้บริการประชาชนอย่างมีประสิทธิภาพ	สำนักปลัด
8	โครงการเพิ่มประสิทธิภาพสถานที่กลางเพื่อเป็นศูนย์ปฏิบัติการร่วมในการช่วยเหลือประชาชนขององค์กรปกครองส่วนท้องถิ่นระดับอำเภอ	เพื่ออุดหนุน อปท.ในการช่วยเหลือประชาชนให้มีประสิทธิภาพมากขึ้น	องค์กรปกครองส่วนท้องถิ่น อำเภอเวียงป่าเป้า จังหวัดเชียงราย	30,000	30,000	30,000	30,000	30,000	ประชาชนร้อยละ 80 ได้รับการช่วยเหลือ	การช่วยเหลือประชาชนมีประสิทธิภาพมากขึ้น	สำนักปลัด
9	โครงการอบรมให้ความรู้ด้านกฎหมายแก่ผู้บริหาร สมาชิกสภาท้องถิ่น พนักงานส่วนตำบล ประชาชน	เพื่อให้ผู้บริหาร สมาชิกสภา พนักงานส่วนตำบล	ประชาชนและบุคลากรองค์กรปกครองส่วนท้องถิ่น	50,000	50,000	50,000	50,000	50,000		ผู้เข้าร่วมอบรมมีความรู้ด้านกฎหมายในการบริการประชาชน	สำนักปลัด
10	โครงการจัดทำแผนที่ภาษีและทะเบียนทรัพย์สินขององค์กรบริหารส่วนตำบลแม่เจดีย์	เพื่อเพิ่มประสิทธิภาพในจัดเก็บภาษี	จำนวน 15 หมู่บ้าน	200,000	200,000	200,000	200,000	200,000	การเก็บภาษีมีความรวดเร็ว	ประสิทธิภาพในการจัดเก็บรายได้เพิ่มมากขึ้น	กองคลัง
11	โครงการส่งเสริมการชำระภาษีภายในกำหนดระยะเวลาและบริการจัดเก็บภาษีนอกสถานที่	เพื่อเพิ่มประสิทธิภาพในจัดเก็บภาษี	จำนวน 15 หมู่บ้าน	30,000	30,000	30,000	30,000	30,000	ประชาชนได้รับการบริการ	ประสิทธิภาพในการจัดเก็บรายได้เพิ่มมากขึ้น	กองคลัง

ยุทธศาสตร์ที่ 6 การพัฒนาการบริหารจัดการบ้านเมืองที่ดี

6.1 แผนงานบริหารงานทั่วไป

ที่	โครงการ	วัตถุประสงค์	เป้าหมาย (ผลผลิตของโครงการ)	งบประมาณ					ตัวชี้วัด (KPI)	ผลที่คาดว่าจะได้รับ	หน่วยงาน รับผิดชอบหลัก
				2566 (บาท)	2567 (บาท)	2568 (บาท)	2569 (บาท)	2570 (บาท)			
12	โครงการจัดเวทีประชาคมหมู่บ้านระดับตำบล	เพื่อส่งเสริมกระบวนการมีส่วนร่วมในการพัฒนาหมู่บ้าน/ชุมชน ตามแนวทางการบริหารกิจการบ้านเมืองที่ดี	หมู่ที่ 1-16	50,000	50,000	50,000	50,000	50,000	ร้อยละ 100 ของประชาชนมีส่วนร่วมในการพัฒนา	ประชาชนมีส่วนร่วมกับการพัฒนาหมู่บ้านและตำบล	สำนักปลัด

ยุทธศาสตร์ที่ 6 การพัฒนาการบริหารจัดการบ้านเมืองที่ดี

6.2 แผนงานสร้างความเข้มแข็งของชุมชน

ที่	โครงการ	วัตถุประสงค์	เป้าหมาย (ผลผลิตของโครงการ)	งบประมาณ					ตัวชี้วัด (KPI)	ผลที่คาดว่าจะได้รับ	หน่วยงาน รับผิดชอบหลัก
				2566 (บาท)	2567 (บาท)	2568 (บาท)	2569 (บาท)	2570 (บาท)			
1	โครงการ อบต.สัญจร	เพื่อส่งเสริมกระบวนการมีส่วนร่วมในการพัฒนาหมู่บ้าน/ชุมชน ตามแนวทางการบริหารกิจการบ้านเมืองที่ดี	หมู่ที่ 1-16	30,000	30,000	30,000	30,000	30,000	ร้อยละ 100 ของประชาชนมีส่วนร่วมในการพัฒนา	ประชาชนมีส่วนร่วมกับการพัฒนาหมู่บ้านและตำบล	สำนักปลัด

ยุทธศาสตร์ที่ 6 การพัฒนาการบริหารจัดการบ้านเมืองที่ดี

6.3 แผนงานงบกลาง

ที่	โครงการ	วัตถุประสงค์	เป้าหมาย (ผลผลิตของโครงการ)	งบประมาณ					ตัวชี้วัด (KPI)	ผลที่คาดว่าจะได้รับ	หน่วยงาน รับผิดชอบหลัก
				2566 (บาท)	2567 (บาท)	2568 (บาท)	2569 (บาท)	2570 (บาท)			
1	เงินสมทบกองทุนบำเหน็จข้าราชการส่วนท้องถิ่น (กบท.)	เพื่อเป็นค่าใช้จ่ายสมทบกองทุนบำเหน็จส่วนท้องถิ่น	ข้าราชการส่วนท้องถิ่น	600,000	600,000	600,000	600,000	600,000	ร้อยละ 100 ของข้าราชการมีทุนบำเหน็จ	ข้าราชการส่วนท้องถิ่นได้รับสวัสดิการอย่างมีประสิทธิภาพ	ทุกส่วนราชการ
2	เงินสมทบกองทุนเงินทดแทน	เพื่อเป็นค่าใช้จ่ายสมทบกองทุนเงินทดแทน	ข้าราชการส่วนท้องถิ่น	20,000	20,000	20,000	20,000	20,000	ลูกจ้างราชการได้รับสวัสดิการอย่างทั่วถึง	ลูกจ้างราชการได้รับเงินชดเชยและสวัสดิการอย่างทั่วถึง	ทุกส่วนราชการ
3	งบสนับสนุนเงินสำรองจ่าย	ตามอำนาจหน้าที่ของ อบต.	15 หมู่บ้าน	800,000	800,000	800,000	800,000	800,000	15 หมู่บ้าน	ประชาชนได้รับการช่วยเหลือจากอบต.	สำนักปลัด
4	เงินสมทบกองทุนประกันสังคม	เพื่อเป็นค่าใช้จ่ายเงินสมทบกองทุนประกันสังคม	ข้าราชการส่วนท้องถิ่น	200,000	200,000	200,000	200,000	200,000	ลูกจ้างราชการได้รับสวัสดิการอย่างทั่วถึง	ลูกจ้างราชการได้รับการบริการและสวัสดิการอย่างทั่วถึง	ทุกส่วนราชการ

รายละเอียดโครงการพัฒนา
ที่นำมาจากแผนหมู่บ้านและแผนพัฒนาชุมชน
(พ.ศ.2566-2570)

องค์การบริหารส่วนตำบลแม่เจดีย์

ยุทธศาสตร์จังหวัดที่ 4 การพัฒนาขีดความสามารถในการแข่งขันด้านการค้าการลงทุนและบริการ โลจิสติกส์เชื่อมโยงกลุ่มจังหวัด กลุ่มอาเซียน+6 และ GMS

ยุทธศาสตร์การพัฒนาของ อปท. ในเขตจังหวัดที่ 1 การพัฒนาโครงสร้างพื้นฐานและระบบโลจิสติกส์ เชื่อมโยงกลุ่มจังหวัด กลุ่มอาเซียน+6 และ GMS

1.ยุทธศาสตร์ด้านโครงสร้างพื้นฐาน

แผนพัฒนาหมู่บ้านและแผนชุมชน บ้านแม่ชะจาน (สันลมจอย) หมู่ที่ 1

ที่	โครงการ	วัตถุประสงค์	เป้าหมาย (ผลผลิตของโครงการ)	งบประมาณ					ตัวชี้วัด (KPI)	ผลที่คาดว่าจะได้รับ	ที่มาของโครงการ	หน่วยงานรับผิดชอบหลัก
				2566 (บาท)	2567 (บาท)	2568 (บาท)	2569 (บาท)	2570 (บาท)				
1.ด้านโครงสร้างพื้นฐาน												
1	ร่องระบายน้ำ คสล.(ข้างบ้านนางสุพัฒน์) ชั้นเป็ง	เพื่อการระบายน้ำที่รวดเร็วในฤดูน้ำหลาก	กว้าง 0.30 เมตร ลึก 0.50 เมตร หนา 0.10 เมตร ระยะทาง 56 เมตร	150,000					ร่องระบายน้ำ 1 แห่ง	การระบายน้ำสะดวก รวดเร็ว	ประชาชนหมู่บ้าน	กองช่าง
2	ร่องระบายน้ำ คสล.(ถนนสายหลักจุดที่ 1)	เพื่อการระบายน้ำที่รวดเร็วในฤดูน้ำหลาก	กว้าง 0.30 เมตร ลึก 0.70 เมตร หนา 0.10 เมตร ระยะทาง 47 เมตร		150,000				ร่องระบายน้ำ 1 แห่ง	การระบายน้ำสะดวก รวดเร็ว	ประชาชนหมู่บ้าน	กองช่าง
3	ร่องระบายน้ำ คสล.(ถนนสายหลักจุดที่ 2)	เพื่อการระบายน้ำที่รวดเร็วในฤดูน้ำหลาก	กว้าง 0.30 เมตร ลึก 0.50 เมตร หนา 0.10 เมตร ระยะทาง 146 เมตร			390,000			ร่องระบายน้ำ 1 แห่ง	การระบายน้ำสะดวก รวดเร็ว	ประชาชนหมู่บ้าน	กองช่าง
4	ขยายไหล่ทางบ้านสันลมจอยเชื่อมทางไปบ้านสันมะนะ หมู่ 6	เพื่อให้ประชาชนมีการคมนาคมที่สะดวก รวดเร็ว และปลอดภัย	ผิวจราจรกว้าง 1 เมตร ยาว 95 เมตร หนา 0.15 เมตร				69,000		ไหล่ทางถนน 1 สาย	ประชาชนเดินทางสะดวก รวดเร็ว และปลอดภัย	ประชาชนหมู่บ้าน	กองช่าง
5	ปรับปรุงอาคารอเนกประสงค์บ้านสันลมจอย	เพื่อใช้ในการทำกิจกรรมของหมู่บ้าน	ตามประมาณการกองช่าง					100,000	อาคารอเนกประสงค์ 1 แห่ง	หมู่บ้านมีสถานที่ทำกิจกรรมที่พร้อมใช้งาน	ประชาชนหมู่บ้าน	กองช่าง

แผนพัฒนาหมู่บ้านและแผนชุมชน บ้านชั้นหอม หมู่ที่ 2

ที่	โครงการ	วัตถุประสงค์	เป้าหมาย (ผลผลิตของโครงการ)	งบประมาณ					ตัวชี้วัด (KPI)	ผลที่คาดว่าจะ จะได้รับ	ที่มาของ โครงการ	หน่วยงาน รับผิดชอบ หลัก
				2566 (บาท)	2567 (บาท)	2568 (บาท)	2569 (บาท)	2570 (บาท)				
1	ถนน คสล.ซอย 1/1	เพื่อให้ประชาชนมีการคมนาคมที่สะดวก รวดเร็ว และปลอดภัย	กว้าง 3 ม. หน้า 0.15 ม. ระยะทาง 139 ม.	278,000					ถนน 1 สาย	ประชาชนมีการคมนาคมที่สะดวก รวดเร็วและปลอดภัย	ประชาคมหมู่บ้าน	กองช่าง
2	เสริมไหล่ทางถนน บ้านชั้นหอม หมู่ที่ 2	เพื่อให้ประชาชนมีการคมนาคมที่สะดวก รวดเร็ว และปลอดภัย	กว้าง 1 ม. หน้า 0.15 ม. ระยะทาง 348 ม.		253,000	-			ถนน 1 สาย	ประชาชนมีการคมนาคมที่สะดวก รวดเร็วและปลอดภัย	ประชาคมหมู่บ้าน	กองช่าง
3	ร่องระบายน้ำ คสล.ถนนสายกลาง	เพื่อการระบายน้ำที่รวดเร็ว ในฤดูน้ำหลาก	กว้าง 0.30 ม. ลึก 0.50 ม. ระยะทาง 207 ม.			560,000			ร่องระบายน้ำ 1 สาย		ประชาคมหมู่บ้าน	กองช่าง
4	ฝายปิดร่องระบายน้ำถนนสายกลาง	เพื่อให้ประชาชนมีการคมนาคมที่สะดวก	กว้างเฉลี่ย 0.40-0.415 ม. ยาว 0.50 ม. หน้าเฉลี่ย 0.90-0.11 ม.				119,000		ฝายปิดร่อง ระบายน้ำ 1 สาย		ประชาคมหมู่บ้าน	กองช่าง
5	ปรับปรุงศาลาอเนกประสงค์หมู่บ้าน	เพื่อใช้ในกิจกรรมต่างๆของหมู่บ้าน	ตามประมาณการกองช่าง					200,000	ศาลา อเนกประสงค์ 1 หลัง		ประชาคมหมู่บ้าน	กองช่าง

แผนพัฒนาหมู่บ้านและแผนชุมชน บ้านสา หมู่ที่ 3

ที่	โครงการ	วัตถุประสงค์	เป้าหมาย (ผลผลิตของโครงการ)	งบประมาณ					ตัวชี้วัด (KPI)	ผลที่คาดว่าจะ จะได้รับ	ที่มาของ โครงการ	หน่วยงาน รับผิดชอบ หลัก
				2566 (บาท)	2567 (บาท)	2568 (บาท)	2569 (บาท)	2570 (บาท)				
1	เทศบาล คสล.ข้างอาคารเก็บของ (สันป่าบง)	เพื่อใช้ในการทำกิจกรรมของหมู่บ้าน	พื้นที่ 138.57 ตรม. หน้า 0.10 เมตร	106,000					ลาน คสล. 41 แห่ง	ประชาชนมีลาน คสล. ในการทำกิจกรรม	ประชาคมหมู่บ้าน	กองช่าง
2	ถนน คสล.ขอยหน้าโรงเรียนไทยรัฐวิทยา	เพื่อให้ประชาชนมีการคมนาคมที่ สะดวก รวดเร็ว และปลอดภัย	กว้าง 2.50 เมตร หน้า 0.15 เมตร ระยะทาง 41 เมตร	68,000					ถนน 1 สาย	ประชาชนเดินทางสะดวก รวดเร็ว และปลอดภัย	ประชาคมหมู่บ้าน	กองช่าง
3	ปรับปรุงซ่อมแซมร่องระบายน้ำ คสล.รูปตัวยู พร้อมฝาปิด	เพื่อการระบายน้ำที่รวดเร็ว ในฤดูน้ำหลาก	กว้างเฉลี่ย 0.40-0.415 ม. ยาว 0.50 ม. หน้าเฉลี่ย 0.11-0.13 ม. ฝ้ายจำนวน 134 ฝาย	75,000					ร่องระบายน้ำ 1 สาย	การระบายน้ำได้ สะดวกรวดเร็ว	ประชาคมหมู่บ้าน	กองช่าง
4	ร่องระบายน้ำ คสล.ขอย 2	เพื่อการระบายน้ำที่รวดเร็ว ในฤดูน้ำหลาก	กว้าง 0.30 ม. ลึก 0.50 ม. ระยะทาง 7.00	18,000					ร่องระบายน้ำ 1 สาย	การระบายน้ำได้ สะดวกรวดเร็ว	ประชาคมหมู่บ้าน	กองช่าง
5	ถนน คสล.ขอยสันป่าบง	เพื่อให้ประชาชนมีการคมนาคมที่ สะดวก รวดเร็ว และปลอดภัย	กว้าง 3.00 เมตร หน้า 0.15 เมตร ระยะทาง 74 เมตร		147,000				ถนน 1 สาย	ประชาชนเดินทางสะดวก รวดเร็ว และปลอดภัย	ประชาคมหมู่บ้าน	กองช่าง
6	ถนน คสล.ขอยข้างเหมืองหลวง	เพื่อให้ประชาชนมีการคมนาคมที่ สะดวก รวดเร็ว และปลอดภัย	กว้าง 2.50 ม. หน้า 0.15 ม. ระยะทาง 62 เมตร		103,000	103,000			ถนน 1 สาย	ประชาชนเดินทางสะดวก รวดเร็ว และปลอดภัย	ประชาคมหมู่บ้าน	กองช่าง
7	เสริมผิวทางถนนลาดยางภายในหมู่บ้าน	เพื่อให้ประชาชนมีการคมนาคมที่ สะดวก รวดเร็ว และปลอดภัย	กว้าง 3-4 ม. หรือพื้นที่ไม่น้อยกว่า 5,404 ตารางเมตร ระยะทาง 1.493 กม.				1,000,000	1,000,000	ถนน 1 สาย	ประชาชนเดินทางสะดวก รวดเร็ว และปลอดภัย	ประชาคมหมู่บ้าน	กองช่าง

แผนพัฒนาหมู่บ้านและแผนชุมชน บ้านสันกู่ หมู่ที่ 4

ที่	โครงการ	วัตถุประสงค์	เป้าหมาย (ผลผลิตของโครงการ)	งบประมาณ					ตัวชี้วัด (KPI)	ผลที่คาดว่าจะ ได้รับ	ที่มาของ โครงการ	หน่วยงาน รับผิดชอบ หลัก
				2566 (บาท)	2567 (บาท)	2568 (บาท)	2569 (บาท)	2570 (บาท)				
1	ก่อสร้างฝายปิดร่องระบายน้ำ คล. ขอย 1	เพื่อการระบายน้ำได้สะดวก รวดเร็ว	กว้างเฉลี่ย 0.38-0.40 ม. ยาว 0.50 ม. หนาเฉลี่ย 0.11-0.13 เมตร ฝายจำนวน 496 ฝาย	168,000					ร่องระบายน้ำ 1 จุด	การระบายน้ำได้สะดวก รวดเร็ว	ประชาคมหมู่บ้าน	กองช่าง
2	ก่อสร้างถนน คล. ขอย 4/1	เพื่อให้ประชาชนมีการคมนาคมที่สะดวก รวดเร็ว และปลอดภัย	กว้าง 3.00 ม. หนา 0.15 ม. ระยะทาง 12 ม.	23,000					ถนน 1 สาย	ประชาชนเดินทางสะดวก รวดเร็ว และปลอดภัย	ประชาคมหมู่บ้าน	กองช่าง
3	ก่อสร้างถนน คล. ขอย 3/1	เพื่อให้ประชาชนมีการคมนาคมที่สะดวก รวดเร็ว และปลอดภัย	กว้าง 3.00 ม. หนา 0.15 ม. ระยะทาง 370 ม.		742,000				ถนน 1 สาย	ประชาชนเดินทางสะดวก รวดเร็ว และปลอดภัย	ประชาคมหมู่บ้าน	กองช่าง
4	ร่องระบายน้ำ คล. พร้อมฝายปิด ขอย 2	เพื่อการระบายน้ำที่รวดเร็ว ในฤดูน้ำหลาก	กว้าง 0.50 ม. ลึก 0.50 ม. ระยะทาง 164.00 ม.			446,000			ร่องระบายน้ำ 1 สาย	การระบายน้ำได้ สะดวกรวดเร็ว	ประชาคมหมู่บ้าน	กองช่าง
5	ก่อสร้างร่องระบายน้ำ คล. พร้อมฝายปิด ขอย 3	เพื่อการระบายน้ำที่รวดเร็ว ในฤดูน้ำหลาก	กว้าง 1.50 เมตร ลึก ยาว 30 เมตร สูง 1.50 เมตร				598,000		ร่องระบายน้ำ 1 สาย	การระบายน้ำได้ สะดวกรวดเร็ว	ประชาคมหมู่บ้าน	กองช่าง
6	ก่อสร้างท่อลอดเหลี่ยมถนนสายหลัก	เพื่อการระบายน้ำที่รวดเร็ว ในฤดูน้ำหลาก	กว้าง 1.80 ม. ยาว 13 ม. สูง 1.80 ม.					583,000	ท่อเหลี่ยม จำนวน 1 จุด	การระบายน้ำได้ สะดวกรวดเร็ว	ประชาคมหมู่บ้าน	กองช่าง

แผนพัฒนาหมู่บ้านและแผนชุมชน บ้านป่าแฉะ หมู่ที่ 5

ที่	โครงการ	วัตถุประสงค์	เป้าหมาย (ผลผลิตของโครงการ)	งบประมาณ					ตัวชี้วัด (KPI)	ผลที่คาดว่าจะ จะได้รับ	ที่มาของ โครงการ	หน่วยงาน รับผิดชอบ หลัก
				2566 (บาท)	2567 (บาท)	2568 (บาท)	2569 (บาท)	2570 (บาท)				
1	ก่อสร้างถนน คสล.ขอย 10	เพื่อให้ประชาชนมีการคมนาคมที่สะดวก รวดเร็ว และปลอดภัย	กว้าง 3 เมตร ทน 0.15 เมตร ระยะทาง 67 เมตร	134,000					ถนน 1 สาย	ประชาชนเดินทางสะดวก รวดเร็ว และปลอดภัย	ประชาคมหมู่บ้าน	กองช่าง
2	ก่อสร้างถนน คสล.ขอย 1	เพื่อให้ประชาชนมีการคมนาคมที่สะดวก รวดเร็ว และปลอดภัย	กว้าง 3 เมตร ทน 0.15 เมตร ระยะทาง 73 เมตร	145,000					ถนน 1 สาย	ประชาชนเดินทางสะดวก รวดเร็ว และปลอดภัย	ประชาคมหมู่บ้าน	กองช่าง
3	ก่อสร้างถนน คสล.ขอย 5	เพื่อให้ประชาชนมีการคมนาคมที่สะดวก รวดเร็ว และปลอดภัย	กว้าง 3 เมตร ทน 0.15 เมตร ระยะทาง 82 เมตร		164,000				ถนน 1 สาย	ประชาชนเดินทางสะดวก รวดเร็ว และปลอดภัย	ประชาคมหมู่บ้าน	กองช่าง
4	ก่อสร้างถนน คสล.ขอย 5/1	เพื่อให้ประชาชนมีการคมนาคมที่สะดวก รวดเร็ว และปลอดภัย	กว้าง 3 เมตร ทน 0.15 เมตร ระยะทาง 21 เมตร		59,000				ถนน 1 สาย	ประชาชนเดินทางสะดวก รวดเร็ว และปลอดภัย	ประชาคมหมู่บ้าน	กองช่าง
5	ก่อสร้างถนน คสล.ขอย 13 (ข้างร้านตัดผม)	เพื่อให้ประชาชนมีการคมนาคมที่สะดวก รวดเร็ว และปลอดภัย	กว้าง 3 เมตร ทน 0.15 เมตร ระยะทาง 93 เมตร			180,000			ถนน 1 สาย	ประชาชนเดินทางสะดวก รวดเร็ว และปลอดภัย	ประชาคมหมู่บ้าน	กองช่าง
6	ก่อสร้างถนน คสล.เลียบบคลองชลประทาน	เพื่อให้ประชาชนมีการคมนาคมที่สะดวก รวดเร็ว และปลอดภัย	กว้าง 2.50 เมตร ทน 0.15 เมตร ระยะทาง 260 เมตร				530,000		ถนน 1 สาย	ประชาชนเดินทางสะดวก รวดเร็ว และปลอดภัย	ประชาคมหมู่บ้าน	กองช่าง
7	ก่อสร้างถนน คสล.ขอย 11	เพื่อให้ประชาชนมีการคมนาคมที่สะดวก รวดเร็ว และปลอดภัย	กว้าง 3 เมตร ทน 0.15 เมตร ระยะทาง 195 เมตร				391,000		ถนน 1 สาย	ประชาชนเดินทางสะดวก รวดเร็ว และปลอดภัย	ประชาคมหมู่บ้าน	กองช่าง
8	ก่อสร้างถนน คสล.ขอย 12	เพื่อให้ประชาชนมีการคมนาคมที่สะดวก รวดเร็ว และปลอดภัย	กว้าง 3 เมตร ทน 0.15 เมตร ระยะทาง 800 เมตร					1,600,000	ถนน 1 สาย	ประชาชนเดินทางสะดวก รวดเร็ว และปลอดภัย	ประชาคมหมู่บ้าน	กองช่าง
9	ก่อสร้างถนน คสล.ขอย 4	เพื่อให้ประชาชนมีการคมนาคมที่สะดวก รวดเร็ว และปลอดภัย	กว้าง 4 เมตร ทน 0.15 เมตร ระยะทาง 1,457 เมตร					4,209,000	ถนน 1 สาย	ประชาชนเดินทางสะดวก รวดเร็ว และปลอดภัย	ประชาคมหมู่บ้าน	กองช่าง

แผนพัฒนาหมู่บ้านและแผนชุมชน บ้านสันมะนะ หมู่ที่ 6

ที่	โครงการ	วัตถุประสงค์	เป้าหมาย (ผลผลิตของโครงการ)	งบประมาณ					ตัวชี้วัด (KPI)	ผลที่คาดว่าจะได้รับ	ที่มาของโครงการ	หน่วยงานรับผิดชอบหลัก
				2566 (บาท)	2567 (บาท)	2568 (บาท)	2569 (บาท)	2570 (บาท)				
1	ก่อสร้างถนน คสล.ขอย 6 ริมทุ่งต่อจากเดิม	เพื่อให้ประชาชนมีการคมนาคมที่สะดวก รวดเร็ว และปลอดภัย	กว้าง 3 เมตร หนา 0.15 เมตร ระยะทาง 172 เมตร	344,000					ถนน 1 สาย	ประชาชนเดินทางสะดวก รวดเร็ว และปลอดภัย	ประชาคมหมู่บ้าน	กองช่าง
2	ก่อสร้างร่องระบายน้ำ คสล.ถนนสายหลักจุดที่ 1 (ศาลาไทย)	เพื่อการระบายน้ำที่รวดเร็วในฤดูน้ำหลาก	กว้าง 0.30 เมตร ลึก 0.50 เมตร ระยะทาง 71 เมตร		190,000				ร่องระบายน้ำ 1 สาย	การระบายน้ำได้ สะดวก รวดเร็ว	ประชาคมหมู่บ้าน	กองช่าง
3	ก่อสร้างร่องระบายน้ำ คสล.ถนนสายหลักจุดที่ 2	เพื่อการระบายน้ำที่รวดเร็วในฤดูน้ำหลาก	กว้าง 0.30 เมตร ลึก 0.50 เมตร ระยะทาง 144 เมตร			390,000			ร่องระบายน้ำ 1 สาย	การระบายน้ำได้ สะดวก รวดเร็ว	ประชาคมหมู่บ้าน	กองช่าง
4	ก่อสร้างถนน คสล.ขอย 4 หนองงามเจริญ	เพื่อให้ประชาชนมีการคมนาคมที่สะดวก รวดเร็ว และปลอดภัย	กว้าง 3 เมตร หนา 0.15 เมตร ระยะทาง 174 เมตร				348,000		ถนน 1 สาย	ประชาชนเดินทางสะดวก รวดเร็ว และปลอดภัย	ประชาคมหมู่บ้าน	กองช่าง
5	ก่อสร้างถนน คสล.รอบสะพานหนองงามเจริญ	เพื่อให้ประชาชนมีการคมนาคมที่สะดวก รวดเร็ว และปลอดภัย	กว้าง 4 เมตร หนา 0.15 เมตร ระยะทาง 94 เมตร				279,000		ถนน 1 สาย	ประชาชนเดินทางสะดวก รวดเร็ว และปลอดภัย	ประชาคมหมู่บ้าน	กองช่าง
6	ก่อสร้างร่องระบายน้ำ ขอย 7	เพื่อการระบายน้ำที่รวดเร็วในฤดูน้ำหลาก	กว้าง 0.30 เมตร ลึก 0.50 เมตร ระยะทาง 94 เมตร				250,000		ร่องระบายน้ำ 1 สาย	การระบายน้ำได้ สะดวก รวดเร็ว	ประชาคมหมู่บ้าน	กองช่าง
7	ก่อสร้างร่องระบายน้ำ คสล.หน้าโรงเรียนแม่เจดีย์ วิทยาคม ถึง คลองชลประทาน	เพื่อการระบายน้ำที่รวดเร็วในฤดูน้ำหลาก	กว้าง 0.30 เมตร ลึก 0.50 เมตร ระยะทาง 135 เมตร				360,000		ร่องระบายน้ำ 1 สาย	การระบายน้ำได้ สะดวก รวดเร็ว	ประชาคมหมู่บ้าน	กองช่าง
8	ก่อสร้างถนน คสล.ขอย 1/2 ริมทุ่ง	เพื่อให้ประชาชนมีการคมนาคมที่สะดวก รวดเร็ว และปลอดภัย	กว้าง 3 เมตร หนา 0.15 เมตร ระยะทาง 74 เมตร				147,000		ถนน 1 สาย	ประชาชนเดินทางสะดวก รวดเร็ว และปลอดภัย	ประชาคมหมู่บ้าน	กองช่าง
9	ก่อสร้างถนน คสล.ขอยหน้าวัดข้างคันคลองชลประทาน	เพื่อให้ประชาชนมีการคมนาคมที่สะดวก รวดเร็ว และปลอดภัย	กว้าง 3 เมตร หนา 0.15 เมตร ระยะทาง 70 เมตร				139,000		ถนน 1 สาย	ประชาชนเดินทางสะดวก รวดเร็ว และปลอดภัย	ประชาคมหมู่บ้าน	กองช่าง

แผนพัฒนาหมู่บ้านและแผนชุมชน บ้านทุ่งยาว หมู่ที่ 7

ที่	โครงการ	วัตถุประสงค์	เป้าหมาย (ผลผลิตของโครงการ)	งบประมาณ					ตัวชี้วัด (KPI)	ผลที่คาดว่าจะได้รับ	ที่มาของโครงการ	หน่วยงานรับผิดชอบหลัก
				2566 (บาท)	2567 (บาท)	2568 (บาท)	2569 (บาท)	2570 (บาท)				
1	ขุดลอกหน้าฝายพร้อมท่อส่งน้ำ	เพื่อใช้ในการอุปโภค-บริโภค	ตามประมาณการกองช่าง	250,000					ฝายพร้อมท่อ 1 แห่ง	ประชาชนมีน้ำในการอุปโภค-บริโภคอย่างเพียงพอ	ประชาคมหมู่บ้าน	กองช่าง
2	ก่อสร้างวางท่อลอดเข้าพื้นที่การเกษตร	เพื่อให้ประชาชนมีการคมนาคมที่สะดวก รวดเร็ว และปลอดภัย	ขนาดกว้าง 1.80 เมตร สูง 1.80 เมตร ยาว 5 เมตร		250,000				ท่อลอด 1 แห่ง	ประชาชนเดินทางสะดวก รวดเร็ว และปลอดภัย	ประชาคมหมู่บ้าน	กองช่าง
3	ก่อสร้างท่อลอดเหลี่ยมข้างลำเหมือง	เพื่อให้ประชาชนมีการคมนาคมที่สะดวก รวดเร็ว และปลอดภัย	ขนาดกว้าง 1.80 เมตร สูง 1.80 เมตร ยาว 5 เมตร			250,000			ท่อลอด 1 แห่ง	ประชาชนเดินทางสะดวก รวดเร็ว และปลอดภัย	ประชาคมหมู่บ้าน	กองช่าง
4	ก่อสร้างต่อท่อสะพานเข้าพื้นที่การเกษตร	เพื่อให้ประชาชนมีการคมนาคมที่สะดวก รวดเร็ว และปลอดภัย	ตามประมาณการกองช่าง				50,000		ท่อลอด 1 แห่ง	ประชาชนเดินทางสะดวก รวดเร็ว และปลอดภัย	ประชาคมหมู่บ้าน	กองช่าง

แผนพัฒนาหมู่บ้านและแผนชุมชน บ้านปางมะภาค หมู่ที่ 8

ร.ก.	โครงการ	วัตถุประสงค์	เป้าหมาย (ผลผลิตของโครงการ)	งบประมาณ					ตัวชี้วัด (KPI)	ผลที่คาดว่าจะ ได้รับ	ที่มาของ โครงการ	หน่วยงาน รับผิดชอบ หลัก
				2566 (บาท)	2567 (บาท)	2568 (บาท)	2569 (บาท)	2570 (บาท)				
1	ก่อสร้างถนน คสล.ภายในหมู่บ้าน หมู่ที่ 8 บ้านปางมะภาค	เพื่อให้ประชาชนมีการคมนาคมที่สะดวก รวดเร็ว และปลอดภัย	กว้าง 3 เมตร หนา 0.15 เมตร ระยะทาง 119 เมตร	250,000					ถนน 1 สาย	ประชาชนเดินทางสะดวก รวดเร็ว และปลอดภัย	ประชาคมหมู่บ้าน	กองช่าง
2	ก่อสร้างท่อส่งน้ำ PVC เพื่อการเกษตร	เพื่อให้เกษตรกรมีน้ำใช้อย่างเพียงพอ และทั่วถึง	ตามประมาณการกองช่าง		600,000				ท่อ PVC 1 แห่ง	เกษตรกรมีน้ำใช้อย่างเพียงพอ และทั่วถึง	ประชาคมหมู่บ้าน	กองช่าง
3	ขุดลอกแหล่งน้ำเพื่อการเกษตร	เพื่อให้เกษตรกรมีน้ำใช้อย่างเพียงพอ และทั่วถึง	ตามประมาณการกองช่าง			300,000			แหล่งน้ำ 1 แห่ง	เกษตรกรมีน้ำใช้อย่างเพียงพอ และทั่วถึง	ประชาคมหมู่บ้าน	กองช่าง
4	ซ่อมแซมถนน คสล.ภายในหมู่บ้าน หมู่ที่ 8 บ้านปางมะภาค	เพื่อให้ประชาชนมีการคมนาคมที่สะดวก รวดเร็ว และปลอดภัย	กว้าง 4 เมตร หนา 0.15 เมตร ระยะทาง 209 เมตร				670,000		ถนน 1 สาย	ประชาชนเดินทางสะดวก รวดเร็ว และปลอดภัย	ประชาคมหมู่บ้าน	กองช่าง
5	ก่อสร้างต่อเติมอาคารเนกประสงค์ป่าช้า	เพื่อใช้ในการกิจกรรมฅาปนสถาน	กว้าง 5 เมตร สูง 3 เมตร ยาว 12 เมตร				312,000		อาคาร 1 หลัง	หมู่บ้านมีสถานที่จัดกิจกรรม ฅาปนสถาน	ประชาคมหมู่บ้าน	กองช่าง
6	ก่อสร้างโรงกาแพ	เพื่อใช้ในการเก็บรักษาและจัดทำกาแพ	กว้าง 5 เมตร สูง 3 เมตร ยาว 12 เมตร				312,000		อาคาร 1 หลัง	หมู่บ้านมีสถานที่จัดทำกาแพ	ประชาคมหมู่บ้าน	กองช่าง
7	ก่อสร้างอาคารเนกประสงค์หมู่บ้าน	เพื่อใช้ในการทำกิจกรรมต่างๆของหมู่บ้าน	กว้าง 5 เมตร สูง 3 เมตร ยาว 12 เมตร				312,000		อาคาร 1 หลัง	หมู่บ้านมีอาคารในการทำ กิจกรรมต่างๆ	ประชาคมหมู่บ้าน	กองช่าง

แผนพัฒนาหมู่บ้านและแผนชุมชน บ้านห้วยทราย หมู่ที่ 9

ร.น.	โครงการ	วัตถุประสงค์	เป้าหมาย (ผลผลิตของโครงการ)	งบประมาณ					ตัวชี้วัด (KPI)	ผลที่คาดว่าจะได้รับ	ที่มาของโครงการ	หน่วยงานรับผิดชอบหลัก
				2566 (บาท)	2567 (บาท)	2568 (บาท)	2569 (บาท)	2570 (บาท)				
1	ก่อสร้างวางท่อลอด คสล.ภายในหมู่บ้าน	เพื่อให้ประชาชนมีการคมนาคมที่สะดวก รวดเร็ว และปลอดภัย	ขนาดกว้าง 1.80 เมตร สูง 1.80 เมตร ยาว 5 เมตร	294,000					ท่อลอด 1 แห่ง	ประชาชนเดินทางสะดวก รวดเร็ว และปลอดภัย	ประชาคมหมู่บ้าน	กองช่าง
2	ก่อสร้างระบบท่อส่งน้ำประปาภูเขา	เพื่อให้เกษตรกรมีน้ำใช้อย่างเพียงพอ และทั่วถึง	ตามประมาณการกองช่าง		155,000				แหล่งน้ำ 1 แห่ง	เกษตรกรมีน้ำใช้อย่างเพียงพอ และทั่วถึง	ประชาคมหมู่บ้าน	กองช่าง
3	ก่อสร้างถังเก็บน้ำ คสล.ขนาดใหญ่	เพื่อให้ประชาชนมีน้ำใช้อย่างเพียงพอ	ขนาดความจุ 50 ลูกบาศก์เมตร			290,000			ถังเก็บน้ำ คสล. 1 แห่ง	ประชาชนมีน้ำใช้อย่างเพียงพอ และทั่วถึง	ประชาคมหมู่บ้าน	กองช่าง
4	ก่อสร้างอาคารเก็บสินค้าทางการเกษตร	เพื่อใช้ในการทำกิจกรรมต่างๆของหมู่บ้าน	กว้าง 5 เมตร สูง 3 เมตร ยาว 12 เมตร				312,000		อาคาร 1 หลัง	หมู่บ้านมีอาคารเก็บสินค้าทางการเกษตร	ประชาคมหมู่บ้าน	กองช่าง
5	ก่อสร้างศาลาน คสล.หน้าอาคารอเนกประสงค์	เพื่อใช้ในการทำกิจกรรมของหมู่บ้าน	รวมพื้นที่ก่อสร้างลาน คสล.ทั้งหมด ไม่น้อยกว่า 304 ตรม. หน้า 0.10 เมตร					240,000	ลาน คสล. 1 แห่ง	ประชาชนมีลาน คสล.ในการทำกิจกรรม	ประชาคมหมู่บ้าน	กองช่าง
6	ก่อสร้างศาลาน คสล.ป่าช้า	เพื่อใช้ในการทำกิจกรรมฅาปนสถาน	รวมพื้นที่ก่อสร้างลาน คสล.ทั้งหมด ไม่น้อยกว่า 1,007 ตรม. หน้า 0.10 เมตร					810,000	ลาน คสล. 1 แห่ง	หมู่บ้านมีลาน คสล.ในการทำกิจกรรมฅาปนสถาน	ประชาคมหมู่บ้าน	กองช่าง
7	ก่อสร้างขยายถนนเข้าพื้นที่การเกษตร	เพื่อให้ประชาชนมีการคมนาคมที่สะดวก รวดเร็ว และปลอดภัย	ตามประมาณการกองช่าง					250,000	ถนน 1 สาย	ประชาชนเดินทางสะดวก รวดเร็ว และปลอดภัย	ประชาคมหมู่บ้าน	กองช่าง

แผนพัฒนาหมู่บ้านและแผนชุมชน บ้านหนองบัว (สันป่าก่อ) หมู่ที่ 10

ที่	โครงการ	วัตถุประสงค์	เป้าหมาย (ผลผลิตของโครงการ)	งบประมาณ					ตัวชี้วัด (KPI)	ผลที่คาดว่าจะได้รับ	ที่มาของโครงการ	หน่วยงานรับผิดชอบหลัก
				2566 (บาท)	2567 (บาท)	2568 (บาท)	2569 (บาท)	2570 (บาท)				
1	ก่อสร้างเสริมผิวทางถนนลาดยางแอสฟัลต์ติกคอนกรีตสายหลัก	เพื่อให้ประชาชนมีการคมนาคมที่สะดวกรวดเร็ว และปลอดภัย	กว้าง 4 เมตร ระยะทางยาว 1,316 เมตร หรือพื้นที่รวมไม่น้อยกว่า 5,160 เมตร	1,720,000					ถนน 1 สาย	ประชาชนเดินทางสะดวก รวดเร็ว และปลอดภัย	ประชาคมหมู่บ้าน	กองช่าง
2	ก่อสร้างถนน คสล.ขอย 2	เพื่อให้ประชาชนมีการคมนาคมที่สะดวกรวดเร็ว และปลอดภัย	กว้าง 4 เมตร หนา 0.15 เมตร ระยะทาง 151 เมตร		290,000				ถนน 1 สาย	ประชาชนเดินทางสะดวก รวดเร็ว และปลอดภัย	ประชาคมหมู่บ้าน	กองช่าง
3	ก่อสร้างถนน คสล.ขอย 6 ติดลำเหมืองแม่ห้าง	เพื่อให้ประชาชนมีการคมนาคมที่สะดวกรวดเร็ว และปลอดภัย	กว้าง 4 เมตร หนา 0.15 เมตร ระยะทาง 212 เมตร			550,000			ถนน 1 สาย	ประชาชนเดินทางสะดวก รวดเร็ว และปลอดภัย	ประชาคมหมู่บ้าน	กองช่าง

แผนพัฒนาหมู่บ้านและแผนชุมชน บ้านใหม่พัฒนา หมู่ที่ 12

ที่	โครงการ	วัตถุประสงค์	เป้าหมาย (ผลผลิตของโครงการ)	งบประมาณ					ตัวชี้วัด (KPI)	ผลที่คาดว่าจะได้รับ	ที่มาของโครงการ	หน่วยงานรับผิดชอบหลัก
				2566 (บาท)	2567 (บาท)	2568 (บาท)	2569 (บาท)	2570 (บาท)				
1	ก่อสร้างถนน คสล.ขอยขึ้นสายยาง ขอย 7	เพื่อให้ประชาชนมีการคมนาคมที่สะดวกรวดเร็ว และปลอดภัย	กว้าง 3 เมตร หนา 0.15 เมตร ระยะทาง 110 เมตร	220,000					ถนน 1 สาย	ประชาชนเดินทางสะดวก รวดเร็ว และปลอดภัย	ประชาคมหมู่บ้าน	กองช่าง
2	ก่อสร้างถนน คสล.ขอยขึ้นสายยาง ขอย 8	เพื่อให้ประชาชนมีการคมนาคมที่สะดวกรวดเร็ว และปลอดภัย	กว้าง 4 เมตร หนา 0.15 เมตร ระยะทาง 530 เมตร		1,750,000				ถนน 1 สาย	ประชาชนเดินทางสะดวก รวดเร็ว และปลอดภัย	ประชาคมหมู่บ้าน	กองช่าง
3	ก่อสร้างเสริมผิวทางถนนลาดยางแอสฟัลต์ติกคอนกรีต ภายในหมู่บ้าน	เพื่อให้ประชาชนมีการคมนาคมที่สะดวกรวดเร็ว และปลอดภัย	กว้าง 4 เมตร ระยะทางยาว 151 เมตร หรือพื้นที่รวมไม่น้อยกว่า 604 เมตร			277,000			ถนน 1 สาย	ประชาชนเดินทางสะดวก รวดเร็ว และปลอดภัย	ประชาคมหมู่บ้าน	กองช่าง
4	ก่อสร้างร่องระบายน้ำ คสล.ข้างถนนสายหลัก หลัง อบต.แม่เจดีย์	เพื่อการระบายน้ำที่รวดเร็วในฤดูน้ำหลาก	กว้าง 0.10 เมตร ลึก 0.50 เมตร ระยะทาง 330 เมตร				897,000		ร่องระบายน้ำ 1 สาย	การระบายน้ำได้สะดวก รวดเร็ว	ประชาคมหมู่บ้าน	กองช่าง

แผนพัฒนาหมู่บ้านและแผนชุมชน บ้านห้วยน้ำกิน หมู่ที่ 13

แบบ ผ.02/1

ที่	โครงการ	วัตถุประสงค์	เป้าหมาย (ผลผลิตของโครงการ)	งบประมาณ					ตัวชี้วัด (KPI)	ผลที่คาดว่าจะ จะได้รับ	ที่มาของ โครงการ	หน่วยงาน รับผิดชอบ หลัก
				2566 (บาท)	2567 (บาท)	2568 (บาท)	2569 (บาท)	2570 (บาท)				
1	ก่อสร้างถนน คสล.หน้า รพ.สต.ปางมะภาคต่อจากเดิมถึงแยกม่อนวัด จุดที่ 2	เพื่อให้ประชาชนมีการคมนาคมที่สะดวก รวดเร็ว และปลอดภัย	กว้าง 4 เมตร หนา 0.15 เมตร ระยะทาง 457 เมตร	1,600,000					ถนน 1 สาย	การคมนาคมสะดวก รวดเร็ว และปลอดภัย	ประชาชนหมู่บ้าน	กองช่าง
2	ก่อสร้างถนน คสล.สายม่อนวัด จากสามแยกห้วยน้ำกินถึงแยกสำนักสงฆ์	เพื่อให้ประชาชนมีการคมนาคมที่สะดวก รวดเร็ว และปลอดภัย	กว้าง 4 เมตร หนา 0.15 เมตร ระยะทาง 1,305 เมตร		3,770,000				ถนน 1 สาย	การคมนาคมสะดวก รวดเร็ว และปลอดภัย	ประชาชนหมู่บ้าน	กองช่าง
3	ก่อสร้างถนน คสล.ซอยทรัพย์สินบูรณต่อจากเดิม	เพื่อให้ประชาชนมีการคมนาคมที่สะดวก รวดเร็ว และปลอดภัย	กว้าง 3 เมตร หนา 0.15 เมตร ระยะทาง 163 เมตร			320,000			ถนน 1 สาย	การคมนาคมสะดวก รวดเร็ว และปลอดภัย	ประชาชนหมู่บ้าน	กองช่าง
4	ก่อสร้างอาคารเอนกประสงค์ (ม่อนวัด)	เพื่อใช้ในการทำกิจกรรมต่างๆของหมู่บ้าน	กว้าง 5 เมตร สูง 3 เมตร ยาว 12 เมตร				312,000		อาคาร 1 หลัง	หมู่บ้านมีอาคารในการทำกิจกรรมต่างๆ	ประชาชนหมู่บ้าน	กองช่าง
5	ก่อสร้างถังเก็บน้ำ คสล.ขนาดใหญ่	เพื่อให้ประชาชนมีน้ำใช้อย่างเพียงพอ	ขนาดความจุ 50 ลูกบาศก์เมตร					290,000	ถังเก็บน้ำ คสล. 1 แห่ง	ประชาชนมีน้ำใช้อย่างเพียงพอ และทั่วถึง	ประชาชนหมู่บ้าน	กองช่าง
6	ก่อสร้างร่องระบายน้ำ คสล.ภายในหมู่บ้าน จุดที่ 1	เพื่อการระบายน้ำที่รวดเร็วในฤดูน้ำหลาก	กว้าง 0.50 เมตร ลึก 0.50 เมตร หนา 0.10 เมตร ระยะทาง 244 เมตร					670,000	ร่องระบายน้ำ 1 สาย	การระบายน้ำได้สะดวก รวดเร็ว	ประชาชนหมู่บ้าน	กองช่าง
7	ก่อสร้างร่องระบายน้ำ คสล.ภายในหมู่บ้าน จุดที่ 2	เพื่อการระบายน้ำที่รวดเร็วในฤดูน้ำหลาก	กว้าง 0.50 เมตร ลึก 0.50 เมตร หนา 0.10 เมตร ระยะทาง 270 เมตร					800,000	ร่องระบายน้ำ 1 สาย	การระบายน้ำได้สะดวก รวดเร็ว	ประชาชนหมู่บ้าน	กองช่าง

แผนพัฒนาหมู่บ้านและแผนชุมชน บ้านทุ่งทอง หมู่ที่ 14

ร.น.	โครงการ	วัตถุประสงค์	เป้าหมาย (ผลผลิตของโครงการ)	งบประมาณ					ตัวชี้วัด (KPI)	ผลที่คาดว่าจะได้รับ	ที่มาของโครงการ	หน่วยงานรับผิดชอบหลัก
				2566 (บาท)	2567 (บาท)	2568 (บาท)	2569 (บาท)	2570 (บาท)				
1	ก่อสร้างเสริมผิวทางถนนลาดยางแอสฟัลท์ติกคอนกรีต สายหลักในหมู่บ้าน สายทุ่งทองถึงบ้านร้อง	เพื่อให้ประชาชนมีการคมนาคมที่สะดวก รวดเร็ว และปลอดภัย	กว้าง 4-6 เมตร ระยะทางยาว 1,602 เมตร	2,980,000					ถนน 1 สาย	ประชาชนเดินทางสะดวก รวดเร็ว และปลอดภัย	ประชาคมหมู่บ้าน	กองช่าง
2	ปรับปรุงซ่อมแซมถังเก็บน้ำระบบประปาในหมู่บ้าน	เพื่อให้ประชาชนมีน้ำใช้อย่างเพียงพอ	ตามแบบแปลนกองช่าง		648,000				ถังเก็บน้ำ คสล. 1 แห่ง	ประชาชนมีน้ำใช้อย่างเพียงพอ และทั่วถึง	ประชาคมหมู่บ้าน	กองช่าง
3	เจาะบ่อบาดาลเพื่ออุปโภค-บริโภค พร้อมติดตั้งแผงโซลาร์เซลล์	เพื่อให้ประชาชนมีน้ำใช้อย่างเพียงพอ	ขนาด 6 นิ้ว ลึก 600 เมตร			350,000			บ่อบาดาล 1 แห่ง	ประชาชนมีน้ำใช้อย่างเพียงพอ และทั่วถึง	ประชาคมหมู่บ้าน	กองช่าง
4	ก่อสร้างถนน คสล. ขยาย 10 ต่อจากเดิม	เพื่อให้ประชาชนมีการคมนาคมที่สะดวก รวดเร็ว และปลอดภัย	กว้าง 3 เมตร หนา 0.15 เมตร ระยะทาง 180 เมตร				590,000		ถนน 1 สาย	การคมนาคมสะดวก รวดเร็ว และปลอดภัย	ประชาคมหมู่บ้าน	กองช่าง
5	ก่อสร้างท่อลอดเหลี่ยมถนนสายหลัก	เพื่อให้ประชาชนมีการคมนาคมที่สะดวก รวดเร็ว และปลอดภัย	กว้าง 1.80 เมตร สูง 1.80 เมตร ยาว 13 เมตร					583,000	ท่อลอดเหลี่ยม 1 แห่ง	การคมนาคมสะดวก รวดเร็ว และปลอดภัย	ประชาคมหมู่บ้าน	กองช่าง
6	ก่อสร้างฝายปิดร่องระบายน้ำ คสล. ขยาย 1	เพื่อให้ประชาชนมีการคมนาคมที่สะดวก รวดเร็ว และปลอดภัย	กว้าง 0.85-0.90 เมตร ยาว 0.50 เมตร หนาเฉลี่ย 0.15 เมตร					100,000	ท่อลอดเหลี่ยม 1 แห่ง	การคมนาคมสะดวก รวดเร็ว และปลอดภัย	ประชาคมหมู่บ้าน	กองช่าง

แผนพัฒนาหมู่บ้านและแผนชุมชน บ้านป่าข้างพัฒนา หมู่ที่ 15

ที่	โครงการ	วัตถุประสงค์	เป้าหมาย (ผลผลิตของโครงการ)	งบประมาณ					ตัวชี้วัด (KPI)	ผลที่คาดว่าจะ จะได้รับ	ที่มาของ โครงการ	หน่วยงาน รับผิดชอบ หลัก
				2566 (บาท)	2567 (บาท)	2568 (บาท)	2569 (บาท)	2570 (บาท)				
1	ก่อสร้างถนน คสล.ขอย ต้นยาง ขอย 3	เพื่อให้ประชาชนมีการคมนาคมที่สะดวก รวดเร็ว และปลอดภัย	กว้าง 3 เมตร หนา 0.15 เมตร ระยะทาง 75 เมตร	150,000					ถนน 1 สาย	การคมนาคมสะดวก รวดเร็ว และปลอดภัย	ประชาชนหมู่บ้าน	กองช่าง
2	ก่อสร้างถนน คสล.ขอย 2	เพื่อให้ประชาชนมีการคมนาคมที่สะดวก รวดเร็ว และปลอดภัย	กว้าง 3 เมตร หนา 0.15 เมตร ระยะทาง 21 เมตร	41,000					ถนน 1 สาย	การคมนาคมสะดวก รวดเร็ว และปลอดภัย	ประชาชนหมู่บ้าน	กองช่าง
3	ก่อสร้างถนน คสล.ขอย 1	เพื่อให้ประชาชนมีการคมนาคมที่สะดวก รวดเร็ว และปลอดภัย	กว้าง 3 เมตร หนา 0.15 เมตร ระยะทาง 82 เมตร		164,000				ถนน 1 สาย	การคมนาคมสะดวก รวดเร็ว และปลอดภัย	ประชาชนหมู่บ้าน	กองช่าง
4	ก่อสร้างร่องระบายน้ำ คสล. ขอย 1	เพื่อการระบายน้ำที่รวดเร็วในฤดูน้ำหลาก	กว้าง 0.30 เมตร ลึก 0.50 เมตร หนา 0.10 เมตร ระยะทาง 99 เมตร			260,000			ร่องระบายน้ำ 1 สาย	การระบายน้ำได้ สะดวก รวดเร็ว	ประชาชนหมู่บ้าน	กองช่าง
5	ก่อสร้างร่องระบายน้ำ คสล. ขอย 4	เพื่อการระบายน้ำที่รวดเร็วในฤดูน้ำหลาก	กว้าง 0.30 เมตร ลึก 0.50 เมตร หนา 0.10 เมตร ระยะทาง 150 เมตร				420,000		ร่องระบายน้ำ 1 สาย	การระบายน้ำได้ สะดวก รวดเร็ว	ประชาชนหมู่บ้าน	กองช่าง

แผนพัฒนาหมู่บ้านและแผนชุมชน บ้านสาเจริญ หมู่ที่ 16

ที่	โครงการ	วัตถุประสงค์	เป้าหมาย (ผลผลิตของโครงการ)	งบประมาณ					ตัวชี้วัด (KPI)	ผลที่คาดว่าจะ ได้รับ	ที่มาของ โครงการ	หน่วยงาน รับผิดชอบ หลัก
				2566 (บาท)	2567 (บาท)	2568 (บาท)	2569 (บาท)	2570 (บาท)				
1	ก่อสร้างร่องระบายน้ำ คสล. ถนนสายหลัก	เพื่อการระบายน้ำที่รวดเร็วในฤดูน้ำหลาก	กว้าง 0.30 เมตร ลึก 0.50 เมตร หนา 0.10 เมตร ระยะทาง 138 เมตร	370,000					ร่องระบายน้ำ 1 สาย	การระบายน้ำได้ สะดวก รวดเร็ว	ประชาคมหมู่บ้าน	กองช่าง
2	ก่อสร้างถนน คสล.ภายในหมู่บ้าน จุดที่ 1	เพื่อให้ประชาชนมีการคมนาคมที่สะดวก รวดเร็ว และปลอดภัย	กว้าง 3 เมตร หนา 0.15 เมตร ระยะทาง 60 เมตร		120,000				ถนน 1 สาย	การคมนาคมสะดวก รวดเร็ว และปลอดภัย	ประชาคมหมู่บ้าน	กองช่าง
3	ก่อสร้างถนน คสล.ภายในหมู่บ้าน จุดที่ 2	เพื่อให้ประชาชนมีการคมนาคมที่สะดวก รวดเร็ว และปลอดภัย	กว้าง 3 เมตร หนา 0.15 เมตร ระยะทาง 43 เมตร		71,000				ถนน 1 สาย	การคมนาคมสะดวก รวดเร็ว และปลอดภัย	ประชาคมหมู่บ้าน	กองช่าง
4	ก่อสร้างถนน คสล.ภายในหมู่บ้าน จุดที่ 3	เพื่อให้ประชาชนมีการคมนาคมที่สะดวก รวดเร็ว และปลอดภัย	กว้าง 3 เมตร หนา 0.15 เมตร ระยะทาง 42 เมตร		50,000				ถนน 1 สาย	การคมนาคมสะดวก รวดเร็ว และปลอดภัย	ประชาคมหมู่บ้าน	กองช่าง
5	ถมดินลานอาคารอเนกประสงค์บ้านสาเจริญ	เพื่อใช้ในการทำกิจกรรมของหมู่บ้าน	ตามแบบแปลนกองช่าง			100,000			ลานดิน 1 แห่ง	หมู่บ้านมีลานทำกิจกรรม	ประชาคมหมู่บ้าน	กองช่าง
6	ก่อสร้างห้องน้ำบริเวณอาคารอเนกประสงค์	เพื่อบริการประชาชนได้อย่างทั่วถึง	กว้าง 2.50 เมตร ยาว 8.00 เมตร สูง 2.45 เมตร				205,000		ห้องน้ำ 1 แห่ง	ประชาชนได้รับการบริการ อย่างทั่วถึง	ประชาคมหมู่บ้าน	กองช่าง
7	ก่อสร้างอาคารอเนกประสงค์บ้านสาเจริญ	เพื่อใช้ในการทำกิจกรรมต่างๆของหมู่บ้าน	กว้าง 3.50 เมตร ยาว 12.00 เมตร สูง 3 เมตร					380,000	อาคาร 1 หลัง	หมู่บ้านมีอาคารในการทำ กิจกรรมต่างๆ	ประชาคมหมู่บ้าน	กองช่าง
8	ขยายไหล่ทางถนนทางโค้งอาคารอเนกประสงค์	เพื่อให้ประชาชนมีการคมนาคมที่สะดวก รวดเร็ว และปลอดภัย	ผิวจราจรกว้าง 1.50 ม. หนา 0.15 ม. ยาว 122 ม. หรือพื้นที่คอนกรีต ไม่น้อยกว่า 183 ตารางเมตร					125,000	ถนน 1 สาย	การคมนาคมสะดวก รวดเร็ว และปลอดภัย	ประชาคมหมู่บ้าน	กองช่าง
9	ก่อสร้างร่องระบายน้ำ คสล.ข้างซอย 9	เพื่อการระบายน้ำที่รวดเร็วในฤดูน้ำหลาก	กว้าง 0.30 ม. ลึก 0.50 ม. ระยะทาง 101 ม.					270,000	ร่องระบายน้ำ 1 สาย	การระบายน้ำได้ สะดวก รวดเร็ว	ประชาคมหมู่บ้าน	กองช่าง

ก.ยุทธศาสตร์จังหวัดที่ 2 การส่งเสริมการผลิตและพัฒนานวัตกรรมการสินค้าเกษตรคุณภาพมาตรฐานสากลและเป็นมิตรกับสิ่งแวดล้อม

ข.ยุทธศาสตร์การพัฒนาขององค์กรปกครองส่วนท้องถิ่นในเขตจังหวัดที่ 1 การพัฒนาโครงสร้างพื้นฐานและระบบโลจิสติกส์ เชื่อมโยงกลุ่มจังหวัด กลุ่มอาเซียน+6 และ GMS

2.ยุทธศาสตร์ด้านเศรษฐกิจและการเกษตร

แผนพัฒนาหมู่บ้านและแผนชุมชน หมู่ที่ 1-16 ตำบลแม่เจดีย์ อำเภอเวียงป่าเป้า จังหวัดเชียงราย

ที่	โครงการ	วัตถุประสงค์	เป้าหมาย (ผลผลิตของโครงการ)	งบประมาณ					ตัวชี้วัด (KPI)	ผลที่คาดว่าจะได้รับ	ที่มาของโครงการ	หน่วยงานรับผิดชอบหลัก
				2566 (บาท)	2567 (บาท)	2568 (บาท)	2569 (บาท)	2570 (บาท)				
1	โครงการส่งเสริมพัฒนาเกษตรกรอาชีพการเลี้ยงปลา	เพื่อส่งเสริมการสร้างโอกาสสร้างรายได้ให้กับประชาชนและกระตุ้นเศรษฐกิจในตำบล	กลุ่มอาชีพเลี้ยงปลา	10,000	10,000	10,000	10,000	10,000	ร้อยละ 80 ของประชาชนมีรายได้อาชีพเสริม	ประชาชนมีรายได้เพิ่มขึ้นจากอาชีพเสริม	ประชาชนหมู่บ้าน	สำนักปลัด
2	โครงการส่งเสริมพัฒนาเกษตรกรอาชีพการเลี้ยงกบ	เพื่อส่งเสริมการสร้างโอกาสสร้างรายได้ให้กับประชาชนและกระตุ้นเศรษฐกิจในตำบล	กลุ่มอาชีพเลี้ยงกบ	10,000	10,000	10,000	10,000	10,000	ร้อยละ 80 ของประชาชนมีรายได้อาชีพเสริม	ประชาชนมีรายได้เพิ่มขึ้นจากอาชีพเสริม	ประชาชนหมู่บ้าน	สำนักปลัด
3	โครงการส่งเสริมพัฒนาเกษตรกรอาชีพการเลี้ยงไก่	เพื่อส่งเสริมการสร้างโอกาสสร้างรายได้ให้กับประชาชนและกระตุ้นเศรษฐกิจในตำบล	กลุ่มอาชีพเลี้ยงไก่	10,000	10,000	10,000	10,000	10,000	ร้อยละ 80 ของประชาชนมีรายได้อาชีพเสริม	ประชาชนมีรายได้เพิ่มขึ้นจากอาชีพเสริม	ประชาชนหมู่บ้าน	สำนักปลัด
4	โครงการอันเนื่องมาจากพระราชดำริด้านการพัฒนาการเกษตร องค์การบริหารส่วนตำบลแม่เจดีย์	เพื่อพัฒนาและส่งเสริมการเกษตรในพื้นที่	เกษตรกร 15 หมู่บ้าน	5,000	5,000	5,000	5,000	5,000	ร้อยละ 80 ของเกษตรกรมีความรู้ด้านการเกษตร	การเกษตรในพื้นที่ที่มีการพัฒนาอย่างต่อเนื่อง	ประชาชนหมู่บ้าน	สำนักปลัด
5	โครงการปลูกผักสวนครัวเพื่อเสริมความมั่นคงทางอาหาร	เพื่อลดรายจ่ายให้กับครัวเรือน	จำนวน 15 หมู่บ้าน	10,000	10,000	10,000	10,000	10,000	ร้อยละ 90 ของครัวเรือนมีรายจ่ายลดลง	ครัวเรือนมีรายจ่ายลดลง	ประชาชนหมู่บ้าน	สำนักปลัด
6	โครงการตรวจสอบสารเคมีตกค้างในเลือดของเกษตรกรตำบลแม่เจดีย์	เพื่อให้เกษตรกรได้รับการตรวจคัดกรองหาสารเคมีในเลือด	เกษตรกร 15 หมู่บ้าน	10,000	10,000	10,000	10,000	10,000	ร้อยละ 80 ของเกษตรกรได้รับการตรวจคัดกรอง	การเกษตรในพื้นที่ที่มีการพัฒนาอย่างต่อเนื่อง	ประชาชนหมู่บ้าน	สำนักปลัด

ก.ยุทธศาสตร์จังหวัดที่ 5 การรักษาความมั่นคงและความปลอดภัยในชีวิตและทรัพย์สินและการเสริมสร้างความเป็นพลเมืองเพื่อสร้างจิตสำนึกความรักสถาบันหลักของชาติ

ข.ยุทธศาสตร์จังหวัดที่ 6 การพัฒนาคุณภาพชีวิตและทรัพยากรมนุษย์เพื่อให้ประชาชนอยู่เย็นเป็นสุข

ค.ยุทธศาสตร์การพัฒนาขององค์กรปกครองส่วนท้องถิ่นในเขตจังหวัดที่ 4 การพัฒนาคุณภาพชีวิตและการป้องกันบรรเทาสาธารณภัย

ยุทธศาสตร์ที่ 3 การพัฒนาด้านสังคมและพัฒนาคุณภาพชีวิต

แผนพัฒนาหมู่บ้านและแผนชุมชน หมู่ที่ 1-16 ตำบลแม่เจดีย์ อำเภอเวียงป่าเป้า จังหวัดเชียงราย

ที่	โครงการ	วัตถุประสงค์	เป้าหมาย (ผลผลิตของโครงการ)	งบประมาณ					ตัวชี้วัด (KPI)	ผลที่คาดว่าจะ ได้รับ	ที่มาของ โครงการ	หน่วยงาน รับผิดชอบ หลัก
				2566 (บาท)	2567 (บาท)	2568 (บาท)	2569 (บาท)	2570 (บาท)				
1	ส่งเสริมและสนับสนุนโครงการพัฒนาด้านสังคม เช่นโครงการต่างๆที่พัฒนาการด้านสังคม ฯลฯ	เพื่อส่งเสริมและสนับสนุนการพัฒนา เด็ก เยาวชน ผู้สูงอายุ ผู้พิการ ผู้ด้อยโอกาส ฯลฯ	เด็ก เยาวชน ผู้พิการ ผู้สูงอายุและผู้ด้อยโอกาส	10,000	10,000	10,000	10,000	10,000	เด็ก เยาวชน ผู้พิการ ผู้สูงอายุ และผู้ด้อยโอกาส ได้รับการพัฒนา การพัฒนา	สตรี เด็ก เยาวชน ผู้พิการ ผู้สูงอายุ และผู้ด้อยโอกาส ได้รับการพัฒนา	ประชาคมหมู่บ้าน	สำนักปลัด
2	โครงการสนับสนุนและส่งเสริมการแก้ไขปัญหา ยาเสพติด องค์การบริหารส่วนตำบลแม่เจดีย์	เพื่อป้องกันและแก้ไขปัญหายาเสพติด	ประชาชนในเขต ตำบลแม่เจดีย์	20,000	20,000	20,000	20,000	20,000	ร้อยละ 90 ของ ประชาชน ปลอดภัยยาเสพติด	ปัญหาเสพติดลดลง	ประชาคมหมู่บ้าน	สำนักปลัด
3	อุดหนุนคณะกรรมการหมู่บ้านในการทำกิจกรรม ต่างๆที่อยู่ในอำนาจหน้าที่ของ อบต.	เพื่อพัฒนาคุณภาพชีวิตและสร้างความเข้มแข็ง ให้กับคณะกรรมการหมู่บ้าน	15 หมู่บ้าน	20,000	20,000	20,000	20,000	20,000	หมู่บ้านมีการ พัฒนาอย่างยั่งยืน	คณะกรรมการหมู่บ้านมีคุณภาพ ในการพัฒนาหมู่บ้านให้เข้มแข็ง ขึ้น	ประชาคมหมู่บ้าน	สำนักปลัด
4	อุดหนุนกลุ่มพัฒนาสตรีตำบลแม่เจดีย์ในการทำ กิจกรรมต่างๆที่เป็นอำนาจหน้าที่ ของ อบต.	เพื่อพัฒนาคุณภาพชีวิตและสร้างความ เข้มแข็งให้กับกลุ่มพัฒนาสตรี	จำนวน 15 หมู่บ้าน	10,000	10,000	10,000	10,000	10,000	กลุ่มพัฒนาสตรี	กลุ่มพัฒนาสตรีมีคุณภาพ ชีวิตที่ดีและมีประสิทธิภาพ ที่ดี	ประชาคมหมู่บ้าน	สำนักปลัด
5	โครงการสนับสนุนวัสดุอุปกรณ์กีฬาให้แต่ละหมู่บ้าน	เพื่อส่งเสริมและสนับสนุนการออกกำลังกาย แก่ประชาชน	15 หมู่บ้าน	5,000	5,000	5,000	5,000	5,000	หมู่บ้านในตำบลมี อุปกรณ์กีฬาเพิ่มขึ้น	ประชาชนมีอุปกรณ์ในการออก กายอย่างทั่วถึงและมีร่างกาย	ประชาคมหมู่บ้าน	กอง การศึกษา
6	โครงการส่งเสริมการออกกำลังกายผู้สูงอายุ	เพื่อให้ผู้สูงอายุได้ออกกำลังกายได้ถูกต้อง ตามวัย	อบต.แม่เจดีย์	10,000	10,000	10,000	10,000	10,000	ร้อยละ 80 ของผู้ สูงอายุมีสุขภาพ แข็งแรงขึ้น	ผู้สูงอายุได้เรียนรู้การออกกำลังกาย แบบถูกวิธีและมีสุขภาพแข็งแรงขึ้น	ประชาคมหมู่บ้าน	สำนักปลัด

ก.ยุทธศาสตร์จังหวัดที่ 1 การสร้างมูลค่าเพิ่มด้านการท่องเที่ยวเชิงวัฒนธรรม เชิงนิเวศ และเชิงสุขภาพ

ก.ยุทธศาสตร์จังหวัดที่ 3 การพัฒนาด้านการศึกษาและการสาธารณสุข

ข.ยุทธศาสตร์การพัฒนาขององค์กรปกครองส่วนท้องถิ่นในเขตจังหวัดที่ 2 การพัฒนาด้านเศรษฐกิจและการท่องเที่ยว

ข.ยุทธศาสตร์การพัฒนาขององค์กรปกครองส่วนท้องถิ่นในเขตจังหวัดที่ 3 การพัฒนาด้านการศึกษาและการสาธารณสุข

ยุทธศาสตร์ที่ 4 การพัฒนาด้านการศึกษา ศาสนา วัฒนธรรมและประเพณีท้องถิ่น

ที่	โครงการ	วัตถุประสงค์	เป้าหมาย (ผลผลิตของโครงการ)	งบประมาณ					ตัวชี้วัด (KPI)	ผลที่คาดว่าจะได้รับ	ที่มาของโครงการ	หน่วยงานรับผิดชอบหลัก
				2566 (บาท)	2567 (บาท)	2568 (บาท)	2569 (บาท)	2570 (บาท)				
1	โครงการส่งเสริมและสนับสนุนด้านการศาสนา เช่น โครงการสร้างพระธาตุม่อนพระเจ้าหลาย โครงการเทศมหาชาติ ฯลฯ	เพื่อพัฒนาและทำนุบำรุงกิจกรรมทางศาสนา คุณธรรมจริยธรรม	พระธาตุม่อนพระเจ้าหลาย	2,000	2,000	2,000	2,000	2,000	ร้อยละ 90 ของ ประชาชนได้ร่วม กิจกรรมทางศาสนา	ศาสนาได้รับการส่งเสริมและ สนับสนุน	ประชาชนหมู่บ้าน	กอง การศึกษา
2	โครงการจัดกิจกรรมงานประเพณีวันเข้าพรรษา	เพื่อพัฒนาและทำนุบำรุงกิจกรรมทางศาสนา คุณธรรมจริยธรรม	จำนวน 1 ครั้ง	5,000	5,000	5,000	5,000	5,000	ร้อยละ 90 ของ ประชาชนได้ร่วม กิจกรรมทางศาสนา	ศาสนาได้รับการส่งเสริมและ สนับสนุน	ประชาชนหมู่บ้าน	กอง การศึกษา
3	โครงการจัดงานประเพณีลอยกระทง	เพื่อสืบทอดประเพณีท้องถิ่นให้คงอยู่ สืบไป	จำนวน 15 หมู่บ้าน	5,000	5,000	5,000	5,000	5,000	ประชาชนร้อยละ 100 มีส่วนร่วม ในการอนุรักษ์ ประเพณีท้องถิ่น	ประเพณีท้องถิ่นได้รับการสืบทอด	ประชาชนหมู่บ้าน	กอง การศึกษา
4	โครงการจัดกิจกรรมวันผู้สูงอายุและร่วมสืบสาน ป่าเฉลิมปีใหม่เมือง	เพื่อสืบทอดประเพณีท้องถิ่นให้คงอยู่ สืบไป	จำนวน 15 หมู่บ้าน	8,000	8,000	8,000	8,000	8,000	ประชาชนร้อยละ 100 มีส่วนร่วม ในการอนุรักษ์ ประเพณีท้องถิ่น	ประเพณีท้องถิ่นได้รับการสืบทอด	ประชาชนหมู่บ้าน	กอง การศึกษา
5	โครงการจัดกิจกรรมและงานประเพณีวัฒนธรรม ท้องถิ่นได้แก่ แห่ต้นเกี๊ยะ ส่งเสริมการเล่น ดนตรีพื้นเมือง แห่ไม้ค้ำสะหลี ฯลฯ	เพื่อสืบสานประเพณีวัฒนธรรมท้องถิ่น	กิจกรรมส่งเสริมประเพณี วัฒนธรรมท้องถิ่น	5,000	10,000	10,000	10,000	10,000	ร้อยละ 100 ของ กิจกรรมต่างๆได้รับ การสนับสนุน	วัฒนธรรมและประเพณีท้องถิ่น ได้รับการส่งเสริม	ประชาชนหมู่บ้าน	กอง การศึกษา

ก.ยุทธศาสตร์จังหวัดที่ 3 การจัดการทรัพยากรธรรมชาติและสิ่งแวดล้อมให้ดำรงความสมบูรณ์และยั่งยืน

ข.ยุทธศาสตร์การพัฒนาขององค์กรปกครองส่วนท้องถิ่นในเขตจังหวัดที่ 2 การพัฒนาด้านเศรษฐกิจและการท่องเที่ยว

ข.ยุทธศาสตร์การพัฒนาขององค์กรปกครองส่วนท้องถิ่นในเขตจังหวัดที่ 5 การบริหารจัดการทรัพยากรธรรมชาติและสิ่งแวดล้อมให้สมบูรณ์และยั่งยืน

ยุทธศาสตร์ที่ 5 การพัฒนาด้านทรัพยากรธรรมชาติและสิ่งแวดล้อมและการท่องเที่ยว

ที่	โครงการ	วัตถุประสงค์	เป้าหมาย (ผลผลิตของโครงการ)	งบประมาณ					ตัวชี้วัด (KPI)	ผลที่คาดว่าจะได้รับ	ที่มาของโครงการ	หน่วยงานรับผิดชอบหลัก
				2566 (บาท)	2567 (บาท)	2568 (บาท)	2569 (บาท)	2570 (บาท)				
1	โครงการบริหารจัดการขยะของเสียอันตรายออกจากชุมชน	เพื่อกำจัดของเสียอันตรายออกจากชุมชนและมีการจัดการขยะอันตรายอย่างถูกวิธี	15 หมู่บ้าน	5,000	5,000	5,000	5,000	5,000	ร้อยละ 100 ของขยะอันตรายถูกกำจัดอย่างถูกวิธี	หมู่บ้าน/ชุมชน ปลอดภัย อำนวยความสะดวก	ประชาชนหมู่บ้าน	สำนักปลัด
2	โครงการชุมชนต้นแบบในการคัดแยกขยะจากต้นทาง	เพื่อให้หมู่บ้านมีการคัดแยกขยะจากต้นทางและเป็นต้นแบบของตำบลแม่เจดีย์	15 หมู่บ้าน	10,000	10,000	10,000	10,000	10,000	ตำบลแม่เจดีย์มีหมู่บ้านต้นแบบในการจัดการขยะมากขึ้น	หมู่บ้านมีขยะลดลง และเป็นต้นแบบในการจัดการขยะ	ประชาชนหมู่บ้าน	สำนักปลัด
3	โครงการรณรงค์ป้องกันไฟป่าและหมอกควัน	เพื่อควบคุมและป้องกันการทำลายป่าไม้เนื่องจากไฟป่าและการเผาทำลายซากพืชสวน	จำนวน 15 หมู่บ้าน	20,000	20,000	20,000	20,000	20,000	ปัญหาไฟป่าและหมอกควันลดลง	ทรัพยากรป่าไม้ได้รับการอนุรักษ์	ประชาชนหมู่บ้าน	สำนักปลัด
4	การสร้างฝายชะลอน้ำหรือฝายกั้นน้ำ (ฝายแม้ว) เพื่ออนุรักษ์ทรัพยากรน้ำและป่าไม้สิ่งแวดล้อม	เพื่ออนุรักษ์ทรัพยากรธรรมชาติให้มีความชุ่มชื้นและมีแหล่งน้ำตามธรรมชาติไว้ใช้	พื้นที่อนุรักษ์	50,000	50,000	50,000	50,000	50,000	พื้นที่สีเขียวในตำบลเพิ่มมากขึ้น	ป่าไม้มีความอุดมสมบูรณ์ตามธรรมชาติและลดภาวะโลกร้อน	ประชาชนหมู่บ้าน	สำนักปลัด
5	สนับสนุนการอนุรักษ์ทรัพยากรธรรมชาติ เช่น การจัดซื้อพันธุ์ปลาเพื่อปล่อยสู่น้ำธรรมชาติ การดูแลรักษาแหล่งน้ำ	เพื่ออนุรักษ์ทรัพยากรธรรมชาติและลดภาวะโลกร้อน	พื้นที่อนุรักษ์	20,000	20,000	20,000	20,000	20,000	พันธุ์ปลาได้รับการอนุรักษ์	แหล่งน้ำมีความสมดุลตามธรรมชาติเป็นที่ยูอาศัยของสิ่งมีชีวิต	ประชาชนหมู่บ้าน	สำนักปลัด
6	โครงการปลูกป่าเพื่อฟื้นฟูป่าเสื่อมโทรม กิจกรรมเพื่อสังคม ชุมชน สิ่งแวดล้อม และเพื่อเฉลิมพระเกียรติฯ	เพื่อส่งเสริมประชาชนให้มีการอนุรักษ์ป่าไม้และไม่ทำลายทรัพยากรธรรมชาติสิ่งแวดล้อม	พื้นที่เป้าหมาย	30,000	30,000	30,000	30,000	30,000	พื้นที่สีเขียวในตำบลเพิ่มมากขึ้น	มีป่าไม้และทรัพยากรธรรมชาติที่อุดมสมบูรณ์	ประชาชนหมู่บ้าน	สำนักปลัด
7	โครงการฟื้นฟูพัฒนาลำน้ำ คูคลอง เพื่อสิ่งแวดล้อมและคุณภาพชีวิต	เพื่อส่งเสริมและพัฒนาแหล่งน้ำ คูคลอง ในพื้นที่ตำบลแม่เจดีย์	พื้นที่เป้าหมาย	20,000	20,000	20,000	20,000	20,000	แหล่งน้ำ คูคลองได้รับการฟื้นฟู	แหล่งน้ำมีความสมดุลตามธรรมชาติ	ประชาชนหมู่บ้าน	สำนักปลัด
8	ส่งเสริมและพัฒนาแหล่งท่องเที่ยวในพื้นที่ เช่น การพัฒนาแหล่งท่องเที่ยว การพัฒนาการให้บริการ	เพื่อส่งเสริมการท่องเที่ยวในชุมชน	15 หมู่บ้าน	100,000	100,000	100,000	100,000	100,000	ร้อยละ 100 ของแหล่งท่องเที่ยวได้รับ	เพิ่มรายได้ให้ประชาชนในท้องถิ่น	ประชาชนหมู่บ้าน	สำนักปลัด

รายละเอียดโครงการพัฒนา
แผนพัฒนาท้องถิ่น (พ.ศ.2566-2570)

สำหรับ โครงการที่เกี่วข้องกับขององค์กรปกครองส่วนท้องถิ่นที่ใช้สำหรับการประสานแผนพัฒนาท้องถิ่น
องค์การบริหารส่วนตำบลแม่เจดีย์

ก.ยุทธศาสตร์จังหวัดที่ 4 การพัฒนาขีดความสามารถในการแข่งขันด้านการค้าการลงทุนและบริการ โลจิสติกส์เชื่อมโยงกลุ่มจังหวัด กลุ่มอาเซียน+6 และ GMS

ข.ยุทธศาสตร์การพัฒนาของ อปท. ในเขตจังหวัดที่ 1 การพัฒนาโครงสร้างพื้นฐานและระบบโลจิสติกส์ เชื่อมโยงกลุ่มจังหวัด กลุ่มอาเซียน+6 และ GMS

ยุทธศาสตร์ที่ 1 การพัฒนาด้านโครงสร้างพื้นฐาน

1.1 แผนงานอุตสาหกรรมและการโยธา : งานก่อสร้างโครงสร้างพื้นฐาน

ที่	โครงการ	วัตถุประสงค์	เป้าหมาย (ผลผลิตของโครงการ)	งบประมาณ					ตัวชี้วัด (KPI)	ผลที่คาดว่าจะได้รับ	หน่วยงานที่จะขอ ประสานแผน
				2566 (บาท)	2567 (บาท)	2568 (บาท)	2569 (บาท)	2570 (บาท)			
1	โครงการเสริมผิวทางถนน Asphaltic Concrete บ้านป่าขางพัฒนา หมู่ที่ 15 ตำบลแม่เจดีย์ เชื่อมต่อบ้านป่าจัน หมู่ที่ 7 เขตเทศบาลเวียงกาหลง	เพื่อให้ประชาชนเดินทางสะดวก รวดเร็วและปลอดภัย	กว้าง 6 เมตร ยาว 2,000 เมตร หนา 0.04 เมตร	5,000,000	5,000,000	5,000,000	5,000,000	5,000,000	ถนน 1 สาย	ประชาชนเดินทางสะดวก รวดเร็วและปลอดภัย	อบต.แม่เจดีย์
2	ก่อสร้างร่องระบายน้ำ คสล.พร้อมฝาปิดหลังวัดบ้านลาถึงบ้านขันหอม หมู่ที่ 2	เพื่อให้การระบายน้ำสะดวกและมีน้ำใช้ ในการเกษตรเพียงพอ	กว้าง 0.80 เมตร ลึก 0.80 เมตร ระยะทาง 409 เมตร หนา 0.10 เมตร	965,000	965,000	965,000	965,000	965,000	ถนน 1 สายทาง	การระบายน้ำสะดวก รวดเร็วเกษตรกรมีน้ำใช้อย่างเพียงพอ	อบต.แม่เจดีย์
3	โครงการก่อสร้างถนนคอนกรีตเสริมเหล็กบ้านกู่ทอง หมู่ที่ 14 ตำบลแม่เจดีย์เชื่อมต่อบ้านร้อง หมู่ที่ 2 ตำบลแม่เจดีย์ใหม่	เพื่อให้ประชาชนเดินทางสะดวก รวดเร็วและปลอดภัย	กว้าง 6 เมตร ยาว 392 เมตร หนา 0.15 เมตร	1,400,000	1,400,000	1,400,000	1,400,000	1,400,000	ถนน 1 สาย	ประชาชนเดินทางสะดวก รวดเร็วและปลอดภัย	อบต.แม่เจดีย์
4	โครงการเสริมผิวทางถนน Asphaltic Concrete บ้านป่ามะ หมู่ที่ 5 ตำบลแม่เจดีย์ ทางไปโรงเรียนแม่เจดีย์วิทยาคม เชื่อมบ้านแม่ชะงาน หมู่ที่ 1 เขตเทศบาลตำบลแม่ชะงาน	เพื่อให้ประชาชนเดินทางสะดวก รวดเร็วและปลอดภัย	กว้าง 6 เมตร ยาว 577 เมตร หนา 0.05 เมตร	1,600,000	1,600,000	1,600,000	1,600,000	1,600,000	ถนน 1 สาย	ประชาชนเดินทางสะดวก รวดเร็วและปลอดภัย	อบต.แม่เจดีย์

1. ยุทธศาสตร์ การพัฒนาด้านโครงสร้างพื้นฐาน

1.1 แผนงานอุตสาหกรรมและการโยธา : งานก่อสร้างโครงสร้างพื้นฐาน

ที่	โครงการ	วัตถุประสงค์	เป้าหมาย (ผลผลิตของโครงการ)	งบประมาณ					ตัวชี้วัด (KPI)	ผลที่คาดว่าจะ จะได้รับ	หน่วยงานที่จะขอ ประสานแผน
				2566 (บาท)	2567 (บาท)	2568 (บาท)	2569 (บาท)	2570 (บาท)			
5	โครงการก่อสร้างถนนลาดยางเชื่อมต่อบ้านกู่ทอง หมู่ที่ 14 ตำบลแม่เจดีย์ ถึงบ้านโง้ง หมู่ที่ 1 ตำบลแม่เจดีย์ใหม่	เพื่อให้ประชาชนเดินทางสะดวก รวดเร็ว และปลอดภัย	กว้าง 5 เมตร ยาว 2,000 เมตร หนา 0.04 เมตรหรือ 0.15 เมตร	2,500,000	2,500,000	2,500,000	2,500,000	2,500,000	ถนน 1 สาย	การเดินทางสะดวก รวดเร็ว และปลอดภัย	อบต.แม่เจดีย์
6	โครงการก่อสร้างถนน คสล.สายบ้านสาเจริญ (หนองหอย) หมู่ที่ 16 ตำบลแม่เจดีย์เชื่อมบ้านโง้ง หมู่ที่ 1 ตำบลแม่เจดีย์ใหม่	เพื่อให้ประชาชนเดินทางสะดวก รวดเร็ว และปลอดภัย	กว้าง 5 เมตร ยาว 1,125 เมตร หนา 0.15 เมตร	5,000,000	5,000,000	5,000,000	5,000,000	5,000,000	ถนน 1 สาย	การเดินทางสะดวก รวดเร็ว และปลอดภัย	อบต.แม่เจดีย์
7	ก่อสร้างฝายกั้นน้ำ คสล.(ฝายฮ่องฮ้อ) หมู่ที่ 14 บ้านกู่ทอง ตำบลแม่เจดีย์ และพื้นที่บ้านโง้ง หมู่ที่ 1 ตำบลแม่เจดีย์ใหม่	เพื่อให้เกิดกรรมมีน้ำใช้เพียงพอ	กว้าง 1,200 เมตร สูง 2 เมตร	500,000	500,000	500,000	500,000	500,000	ฝายกั้นน้ำ	เกษตรกรมีน้ำใช้เพียงพอ	อบต.แม่เจดีย์
8	ก่อสร้างผนังเรียงหิน ก่อสร้างลวดตาข่าย(GABIONS) ในพื้นที่ ม.1-16 ตำบลแม่เจดีย์	เพื่อป้องกันคลื่นข้างลำแม่น้ำพัง	หมู่ที่ 1-16 จำนวน 15 หมู่บ้าน	1,000,000	1,000,000	1,000,000	1,000,000	1,000,000	ผนังเรียงหิน	ลดการพังของตลิ่ง ลำแม่น้ำ	
9	ก่อสร้างถนน คสล.จากปากทางปางกุลา หมู่ที่ 8 เชื่อมสามแยกห้วยน้ำกิน หมู่ที่ 13	เพื่อให้ประชาชนเดินทางสะดวก รวดเร็ว และปลอดภัย	กว้าง 4 เมตร ยาว 1,023 เมตร หนา 0.15 เมตร	2,930,000	2,930,000	2,930,000	2,930,000	2,930,000	ถนน 1 สาย	การเดินทางสะดวก รวดเร็ว และปลอดภัย	อบต.แม่เจดีย์
10	ก่อสร้างถนนลาดยางสายโป่งเหม็น-ห้วยหนองบ้านป่าแฉะ หมู่ที่ 5	เพื่อให้ประชาชนเดินทางสะดวก รวดเร็ว และปลอดภัย	กว้าง 5 เมตร ยาว 3,500 เมตร หนา 0.15 เมตรหรือ 0.04 เมตร	3,500,000	3,500,000	3,500,000	3,500,000	3,500,000	ถนน 1 สาย	การเดินทางสะดวก รวดเร็ว และปลอดภัย	อบต.แม่เจดีย์
11	ก่อสร้างลานกีฬา/สนามกีฬา ในตำบลแม่เจดีย์	เพื่อให้ประชาชนมีลาน/สนาม ในการออกกำลังกาย และทำกิจกรรมต่างๆ	พื้นที่สาธารณะในเขตองค์การบริหารส่วนตำบลแม่เจดีย์	2,500,000	2,500,000	2,500,000	2,500,000	2,500,000	สนามกีฬา	ประชาชนมีลานกีฬาในการออกกำลังกาย	อบต.แม่เจดีย์

1. ยุทธศาสตร์ การพัฒนาด้านโครงสร้างพื้นฐาน

1.1 แผนงานอุตสาหกรรมและการโยธา : งานก่อสร้างโครงสร้างพื้นฐาน

ที่	โครงการ	วัตถุประสงค์	เป้าหมาย (ผลผลิตของโครงการ)	งบประมาณ					ตัวชี้วัด (KPI)	ผลที่คาดว่าจะ จะได้รับ	หน่วยงานที่จะขอ ประสานแผน
				2566 (บาท)	2567 (บาท)	2568 (บาท)	2569 (บาท)	2570 (บาท)			
12	ก่อสร้างถนน คสล. จากบ้านป่าแวง หมู่ที่ 5 เชื่อมถนนสายบ้านทุ่งยาว หมู่ที่ 7 ต.แม่เจดีย์	เพื่อให้ประชาชนเดินทางสะดวก รวดเร็ว และปลอดภัย	กว้าง 5 เมตร ยาว 2,000 เมตร หนา 0.15 เมตร	8,000,000	8,000,000	8,000,000	8,000,000	8,000,000	ถนน 1 สาย	การเดินทางสะดวก รวดเร็ว และปลอดภัย	อบต.แม่เจดีย์
13	ขุดลอกลำเหมือง / แหล่งน้ำ / รางระบายน้ำ	เพื่อให้การระบายน้ำสะดวกและมีน้ำใช้ ในการเกษตรเพียงพอ	หมู่ที่ 1 - 16	300,000	500,000	1,000,000	1,000,000	1,000,000	แหล่งน้ำ หมู่ที่ 1-16	เกษตรกรมีน้ำใช้อย่าง เพียงพอ	อบต.แม่เจดีย์
14	ก่อสร้างฝายชะลอน้ำและก่อสร้างฝายน้ำล้น	เพื่อใช้เป็นแหล่งเก็บน้ำและมีน้ำใช้ใน การทำเกษตรเพียงพอ	หมู่ที่ 1 - 16	5,000,000	5,000,000	5,000,000	5,000,000	5,000,000	ฝายชะลอน้ำ หมู่ที่ 1-16	เกษตรกรมีน้ำใช้อย่าง เพียงพอ	อบต.แม่เจดีย์
15	ขุดเจาะบ่อบาดาลเพื่อการเกษตรและอุปโภค-บริโภค	เพื่อให้เกษตรกรมีน้ำอุปโภคและบริโภค อย่างเพียงพอ	หมู่ที่ 1 - 16	5,000,000	5,000,000	5,000,000	5,000,000	5,000,000	บ่อบาดาล หมู่ที่ 1-16	เกษตรกรมีน้ำใช้อย่าง เพียงพอ	อบต.แม่เจดีย์
16	ขุดสระเก็บน้ำเพื่อการเกษตร	เพื่อใช้เป็นแหล่งเก็บน้ำและมีน้ำใช้ใน การทำเกษตรเพียงพอ	หมู่ที่ 1 - 16	5,000,000	5,000,000	5,000,000	5,000,000	5,000,000	สระเก็บน้ำ หมู่ที่ 1-16	เกษตรกรมีน้ำใช้อย่าง เพียงพอ	อบต.แม่เจดีย์
17	เป่าล้างบ่อบาดาลเพื่ออุปโภค-บริโภค	เพื่อให้มีน้ำอุปโภคและบริโภคเพียงพอ	หมู่ที่ 1 - 16	5,000,000	5,000,000	5,000,000	5,000,000	5,000,000	บ่อบาดาล หมู่ที่ 1-16	ประชาชนมีน้ำใช้ในการ อุปโภค-บริโภคอย่าง เพียงพอ	อบต.แม่เจดีย์
18	ก่อสร้างคลองส่งน้ำ คสล. เพื่อการเกษตร	เพื่อให้มีน้ำอุปโภคและบริโภคเพียงพอ	หมู่ที่ 1 - 16	5,000,000	5,000,000	5,000,000	5,000,000	5,000,000	คลองส่งน้ำ หมู่ที่ 1-16	เกษตรกรมีน้ำใช้อย่าง เพียงพอ	อบต.แม่เจดีย์
19	ก่อสร้างถนน คสล.เพื่อการเกษตรจากบ้านป่าแวง หมู่ที่ 5 เชื่อมบ้านสันมะนะ หมู่ที่ 6	เพื่อให้ประชาชนเดินทางสะดวก รวดเร็ว และปลอดภัย	หมู่ที่ 1 - 16	2,500,000	2,500,000	2,500,000	2,500,000	2,500,000	ถนน 1 สายทาง	การเดินทางสะดวก รวดเร็ว และปลอดภัย	อบต.แม่เจดีย์
20	ก่อสร้างเสริมผิวทางถนน Asphaltic Concrete ขอย 6 บ้านป่าแวง หมู่ที่ 5	เพื่อให้ประชาชนเดินทางสะดวก รวดเร็ว และปลอดภัย	หมู่ที่ 1 - 16	2,500,000	2,500,000	2,500,000	2,500,000	2,500,000	ถนน 1 สายทาง	การเดินทางสะดวก รวดเร็ว และปลอดภัย	อบต.แม่เจดีย์

1. ยุทธศาสตร์ การพัฒนาด้านโครงสร้างพื้นฐาน

1.1 แผนงานอุตสาหกรรมและการโยธา : งานก่อสร้างโครงสร้างพื้นฐาน

ที่	โครงการ	วัตถุประสงค์	เป้าหมาย (ผลผลิตของโครงการ)	งบประมาณ					ตัวชี้วัด (KPI)	ผลที่คาดว่าจะได้รับ	หน่วยงานที่จะขอ ประสานแผน
				2566 (บาท)	2567 (บาท)	2568 (บาท)	2569 (บาท)	2570 (บาท)			
21	ชุดลอกหนองบ่อแรด บ้านสันกู่ หมู่ที่ 4	เพื่อใช้เป็นแหล่งเก็บน้ำและมีน้ำใช้ในการทำการเกษตรเพียงพอ	หมู่ที่ 4	1,000,000	1,000,000	1,000,000	1,000,000	1,000,000	บ่อแรด 1 แห่ง	เกษตรกรมีน้ำใช้อย่างเพียงพอ	อบต.แม่เจดีย์
22	ชุดลอกหนองบ่อไก่ บ้านสันกู่ หมู่ที่ 4	เพื่อใช้เป็นแหล่งเก็บน้ำและมีน้ำใช้ในการทำการเกษตรเพียงพอ	หมู่ที่ 4	5,000,000	5,000,000	5,000,000	5,000,000	5,000,000	บ่อไก่ 1 แห่ง	เกษตรกรมีน้ำใช้อย่างเพียงพอ	อบต.แม่เจดีย์
23	ชุดลอกอ่างเก็บน้ำห้วยบง บ้านป่าแะ หมู่ที่ 5	เพื่อใช้เป็นแหล่งเก็บน้ำและมีน้ำใช้ในการทำการเกษตรเพียงพอ	หมู่ที่ 5	5,000,000	5,000,000	5,000,000	5,000,000	5,000,000	อ่างเก็บน้ำ ห้วยบง 1 แห่ง	เกษตรกรมีน้ำใช้อย่างเพียงพอ	อบต.แม่เจดีย์
24	ชุดลอกอ่างเก็บน้ำห้วยเวียง บ้านสันมะนะ หมู่ที่ 6	เพื่อใช้เป็นแหล่งเก็บน้ำและมีน้ำใช้ในการทำการเกษตรเพียงพอ	หมู่ที่ 6	5,000,000	5,000,000	5,000,000	5,000,000	5,000,000	อ่างเก็บน้ำ ห้วยเวียง 1 แห่ง	เกษตรกรมีน้ำใช้อย่างเพียงพอ	อบต.แม่เจดีย์
25	ก่อสร้างฝายกั้นน้ำแม่ทาง บ้านทุ่งยาว หมู่ที่ 7	เพื่อใช้เป็นแหล่งเก็บน้ำและมีน้ำใช้ในการทำการเกษตรเพียงพอ	หมู่ที่ 7	5,000,000	5,000,000	5,000,000	5,000,000	5,000,000	อ่างเก็บน้ำ ห้วยเวียง 1 แห่ง	เกษตรกรมีน้ำใช้อย่างเพียงพอ	อบต.แม่เจดีย์
26	ชุดลอกอ่างเก็บน้ำห้วยตาด บ้านป่าขวางพัฒนา หมู่ที่ 15	เพื่อใช้เป็นแหล่งเก็บน้ำและมีน้ำใช้ในการทำการเกษตรเพียงพอ	หมู่ที่ 15	5,000,000	5,000,000	5,000,000	5,000,000	5,000,000	อ่างเก็บน้ำ ห้วยตาด 1 แห่ง	เกษตรกรมีน้ำใช้อย่างเพียงพอ	อบต.แม่เจดีย์

ส่วนที่ 4

การติดตามและประเมินผล

4.1 การติดตามและประเมินผลยุทธศาสตร์

ตามพระราชบัญญัติกำหนดแผนและขั้นตอนการกระจายอำนาจให้แก่องค์กรปกครองส่วนท้องถิ่น พ.ศ. 2542 ได้กำหนดให้องค์กรปกครองส่วนท้องถิ่น มีอำนาจและหน้าที่ในการจัดทำแผนพัฒนาท้องถิ่นของตนเอง โดยในการจัดทำแผนพัฒนาขององค์กรปกครองส่วนท้องถิ่นนั้น จะต้องดำเนินการตามระเบียบกระทรวงมหาดไทย ว่าด้วยการจัดทำแผนพัฒนาขององค์กรปกครองส่วนท้องถิ่น พ.ศ. 2548 และที่แก้ไขเพิ่มเติมถึง (ฉบับที่ 3) พ.ศ. 2561 ทั้งนี้ แผนพัฒนาท้องถิ่นจะต้องสอดคล้องกับแผนพัฒนาจังหวัด ยุทธศาสตร์การพัฒนาขององค์กรปกครองส่วนท้องถิ่นในเขตจังหวัด แผนพัฒนาอำเภอ แผนพัฒนาตำบล แผนพัฒนาหมู่บ้านหรือแผนชุมชน อันมีลักษณะเป็นการกำหนดรายละเอียดแผนงาน ดังนั้น จึงต้องมีการกำหนดยุทธศาสตร์การพัฒนาขององค์กรปกครองส่วนท้องถิ่นในเขตจังหวัดขึ้น ตามกระบวนการพิจารณาจากประชาคมท้องถิ่นระดับจังหวัด ร่วมกับคณะกรรมการพัฒนาองค์การบริหารส่วนจังหวัด คณะกรรมการประสานแผนพัฒนาท้องถิ่นระดับจังหวัด ผู้แทนองค์กรปกครองส่วนท้องถิ่นในเขตจังหวัด ร่วมกันจัดทำ ทบทวน หรือเปลี่ยนแปลงยุทธศาสตร์การพัฒนาขององค์กรปกครองส่วนท้องถิ่นในเขตจังหวัด เพื่อให้การจัดทำแผนพัฒนาขององค์กรปกครองส่วนท้องถิ่นเกิดประสิทธิภาพ ประสิทธิผล โดยนำยุทธศาสตร์การพัฒนาขององค์กรปกครองส่วนท้องถิ่นในเขตจังหวัดไปใช้เป็นแนวทางในการจัดทำแผนพัฒนาท้องถิ่นของตนเองได้ต่อไป และเพื่อให้สามารถบูรณาการกับแผนพัฒนาจังหวัด แผนปฏิบัติราชการประจำปีของจังหวัดและตอบสนองความต้องการของประชาชนอันจะนำไปสู่การจัดทำงบประมาณ ที่มีประสิทธิภาพในท้องถิ่นได้อย่างแท้จริง เป็นเครื่องมือในการพัฒนาท้องถิ่นให้เข้มแข็ง เกิดประโยชน์สูงสุดต่อประชาชนในท้องถิ่น

ดังนั้น องค์กรปกครองส่วนท้องถิ่น จึงต้องกำหนดยุทธศาสตร์การพัฒนาขององค์กรปกครองส่วนท้องถิ่นให้สอดคล้องยุทธศาสตร์การพัฒนาขององค์กรปกครองส่วนท้องถิ่นในเขตจังหวัด เพื่อนำไปสู่การ บูรณาการร่วมกัน ให้เกิดความสอดคล้องกับแผนพัฒนาจังหวัด สามารถเชื่อมโยงไปสู่แผนพัฒนากลุ่มจังหวัด แผนพัฒนาภาค แผนพัฒนาเศรษฐกิจและสังคมแห่งชาติ ฉบับที่ 13 แผนยุทธศาสตร์ชาติ 20 ปี ไทยแลนด์ 4.0 และในการจัดทำแผนพัฒนาท้องถิ่น (พ.ศ. 2566 - 2570) จะต้องมีการติดตามและติดตามและประเมินผลยุทธศาสตร์เพื่อความสอดคล้องแผนพัฒนาท้องถิ่นขององค์กรปกครองส่วนท้องถิ่น ตามระเบียบกระทรวงมหาดไทย ว่าด้วยการจัดทำแผนขององค์กรปกครองส่วนท้องถิ่น พ.ศ. 2548 และที่แก้ไขเพิ่มเติมถึง (ฉบับที่ 3) พ.ศ. 2561 โดยคณะกรรมการติดตามและประเมินผลแผนพัฒนาท้องถิ่น จะต้องดำเนินการให้คะแนนตามเกณฑ์ที่กำหนดไว้ ซึ่งเป็นส่วนหนึ่งของการติดตามและประเมินผลแผนพัฒนา โดยดำเนินการให้แล้วเสร็จภายในหกสิบวัน นับแต่วันที่ประกาศใช้งบประมาณรายจ่ายรายละเอียดแนวทางการพิจารณาตามหนังสือกระทรวงมหาดไทย ด่วนที่สุดที่ มท. 0810.3/ว 7467 ลงวันที่ 14 ธันวาคม 2563 เรื่องแนวทางจัดทำแผนพัฒนาขององค์กรปกครองส่วนท้องถิ่น (พ.ศ.2566-2570) ดังนี้

แนวทางการพิจารณาการติดตามและประเมินผลยุทธศาสตร์
เพื่อความสอดคล้องแผนพัฒนาท้องถิ่นขององค์กรปกครองส่วนท้องถิ่น

ประเด็นการพิจารณา	คะแนน
1. ข้อมูลสภาพทั่วไปและข้อมูลพื้นฐานขององค์กรปกครองส่วนท้องถิ่น	20
2. การวิเคราะห์สภาพการณ์และศักยภาพ	20
3. ยุทธศาสตร์ประกอบด้วย	60
3.1 ยุทธศาสตร์ขององค์กรปกครองส่วนท้องถิ่น	(10)
3.2 ยุทธศาสตร์ขององค์กรปกครองส่วนท้องถิ่นในเขตจังหวัด	(10)
3.3 ยุทธศาสตร์จังหวัด	(10)
3.4 วิสัยทัศน์	(5)
3.5 กลยุทธ์	(5)
3.6 เป้าประสงค์ของแต่ละประเด็นกลยุทธ์	(5)
3.7 จุดยืนทางยุทธศาสตร์	(5)
3.8 แผนงาน	(5)
3.9 ความเชื่อมโยงของยุทธศาสตร์ในภาพรวม	(5)
รวมคะแนน	100

แนวทางเบื้องต้นในการให้คะแนนแนวทางการพิจารณาการติดตามและประเมินผลยุทธศาสตร์
เพื่อความสอดคล้องแผนพัฒนาท้องถิ่นขององค์กรปกครองส่วนท้องถิ่น

ประเด็นการพิจารณา	รายละเอียดหลักเกณฑ์	คะแนนเต็ม	คะแนนที่ได้
1. ข้อมูลสภาพทั่วไปและข้อมูลพื้นฐานขององค์กรปกครองส่วนท้องถิ่น	<p>ควรประกอบด้วยข้อมูลดังนี้</p> <p>(1) ข้อมูลเกี่ยวกับด้านกายภาพ เช่น ที่ตั้งของหมู่บ้าน/ชุมชน/ตำบล ลักษณะภูมิประเทศ ลักษณะภูมิอากาศ ลักษณะของที่ดิน ลักษณะของแหล่งน้ำ ลักษณะของป่าไม้ ฯลฯ ด้านการเมือง/การปกครอง เช่น เขต การปกครองการเลือกตั้ง ฯลฯ</p>	20 (3)	3
	(2) ข้อมูลเกี่ยวกับด้านการเมือง/การปกครอง เช่น เขตการปกครอง การเลือกตั้ง ฯลฯ ประชากร เช่น ข้อมูลเกี่ยวกับจำนวนประชากร และ ช่วงอายุและจำนวนประชากร ฯลฯ	(2)	2
	(3) ข้อมูลเกี่ยวกับสภาพทางสังคม เช่น การศึกษา สาธารณสุข อาชญากรรม ยาเสพติด การสังคมสงเคราะห์	(2)	2
	(4) ข้อมูลเกี่ยวกับระบบบริหารพื้นฐาน เช่น การคมนาคมขนส่ง การไฟฟ้า การประปา โทรศัพท์ ฯลฯ	(2)	2
	(5) ข้อมูลเกี่ยวกับระบบเศรษฐกิจ เช่น การเกษตร การประมง การประมงสัตว์ การบริการ การท่องเที่ยว อุตสาหกรรม การพาณิชย์/กลุ่มอาชีพแรงงาน ฯลฯ	(2)	2
	(6) ข้อมูลเกี่ยวกับศาสนา ประเพณี วัฒนธรรม เช่น การนับถือศาสนา ประเพณี และงานประจำปี ภูมิปัญญาท้องถิ่น ภาษาถิ่น สินค้าพื้นเมือง และของที่ระลึก ฯลฯ และอื่นๆ	(2)	2
	(7) ข้อมูลเกี่ยวกับทรัพยากรธรรมชาติ เช่น น้ำ ป่าไม้ ภูเขา คุณภาพของทรัพยากรธรรมชาติ ฯลฯ	(2)	2
	(8) การสำรวจและจัดเก็บข้อมูลเพื่อการจัดทำแผนพัฒนาท้องถิ่นหรือการใช้ข้อมูล จปฐ.	(2)	2
	(9) การประชุมประชาคมท้องถิ่น รูปแบบ วิธีการ และการดำเนินการประชุมประชาคมท้องถิ่นโดยใช้กระบวนการร่วมคิด ร่วมทำ ร่วมตัดสินใจ ร่วมตรวจสอบ ร่วมรับประโยชน์ ร่วมแก้ไขปัญหาปรึกษาหารือ แลกเปลี่ยนเรียนรู้ เพื่อแก้ไขปัญหาสำหรับการพัฒนาท้องถิ่นตามอำนาจหน้าที่ขององค์กรปกครองส่วนท้องถิ่น	(3)	3

ประเด็น การพิจารณา	รายละเอียดหลักเกณฑ์	คะแนน เต็ม	คะแนน ที่ได้
2. การวิเคราะห์ สภาพการณ์และ ศักยภาพ	<p>ควรประกอบด้วยข้อมูลดังนี้</p> <p>(1) การวิเคราะห์ที่ครอบคลุมความเชื่อมโยง ความสอดคล้องยุทธศาสตร์จังหวัด ยุทธศาสตร์การพัฒนาขององค์กรปกครองส่วนท้องถิ่นในเขตจังหวัด ยุทธศาสตร์ขององค์กรปกครองส่วนท้องถิ่น นโยบายของผู้บริหารท้องถิ่น รวมถึงความเชื่อมโยงแผนยุทธศาสตร์ชาติ 20 ปี แผนพัฒนาเศรษฐกิจและสังคมแห่งชาติ และ Thailand 4.0</p>	20 (5)	
	(2) การวิเคราะห์การใช้ผังเมืองรวมหรือผังเมืองเฉพาะและการบังคับใช้ผลของการบังคับใช้ สภาพการณ์ที่เกิดขึ้นต่อการพัฒนาท้องถิ่น	(3)	
	(3) การวิเคราะห์ทางสังคม เช่น ด้านแรงงาน การศึกษา สาธารณสุข ความยากจน อาชญากรรม ปัญหายาเสพติด เทคโนโลยี จารีต ประเพณี วัฒนธรรม ภูมิปัญญาท้องถิ่น เป็นต้น	(3)	
	(4) การวิเคราะห์ทางเศรษฐกิจ ข้อมูลด้านรายได้ครัวเรือน การส่งเสริมอาชีพ กลุ่มอาชีพ กลุ่มทางสังคม การพัฒนาอาชีพและกลุ่มต่างๆ สภาพทางเศรษฐกิจ และความเป็นอยู่ทั่วไป เป็นต้น	(๓)	
	(5) การวิเคราะห์สิ่งแวดล้อม พื้นที่สีเขียว ธรรมชาติต่างๆ ทางภูมิศาสตร์ กระบวนการหรือสิ่งที่เกิดขึ้น การประดิษฐ์ที่มีผลต่อสิ่งแวดล้อมและการพัฒนา	(3)	
	(6) ผลการวิเคราะห์ศักยภาพเพื่อประเมินสถานการณ์การพัฒนาในปัจจุบันและโอกาสการพัฒนาในอนาคตของท้องถิ่น ด้วยเทคนิค SWOT Analysis ที่อาจส่งผลต่อการดำเนินงานได้แก่ S-Strength(จุดแข็ง) W-Weakness (จุดอ่อน) O-Opportunity (โอกาส) และT-Threat(อุปสรรค)	(3)	
3. ยุทธศาสตร์ 3.1 ยุทธศาสตร์ของ องค์กรปกครองส่วน ท้องถิ่น	ควรประกอบด้วยข้อมูลดังนี้สอดคล้องกับสภาพสังคม เศรษฐกิจ สิ่งแวดล้อม ของท้องถิ่น ประเด็นปัญหาการพัฒนาและแนวทางการพัฒนาที่สอดคล้องกับ ยุทธศาสตร์ขององค์กรปกครองส่วนท้องถิ่น และเชื่อมโยงหลักปรัชญาแผน ยุทธศาสตร์ชาติ 20 ปี แผนพัฒนาเศรษฐกิจและสังคมแห่งชาติ และ Thailand 4.0	60 (10)	
3.2 ยุทธศาสตร์ของ องค์กรปกครองส่วน ท้องถิ่นในเขตจังหวัด	สอดคล้องและเชื่อมโยงกับสภาพสังคม เศรษฐกิจ สิ่งแวดล้อมของท้องถิ่น และ ยุทธศาสตร์จังหวัด และเชื่อมโยงหลักปรัชญาแผนยุทธศาสตร์ชาติ 20 ปี แผนพัฒนาเศรษฐกิจและสังคมแห่งชาติและ Thailand 4.0	(10)	
3.3 ยุทธศาสตร์ จังหวัด	สอดคล้องกับแผนพัฒนากลุ่มจังหวัด ยุทธศาสตร์พัฒนาภาค แผนพัฒนา เศรษฐกิจและสังคมแห่งชาติ แผนการบริหารราชการแผ่นดิน นโยบาย/ ยุทธศาสตร์ คสช. และนโยบายรัฐบาล หลักปรัชญา แผนยุทธศาสตร์ชาติ 20 ปี และThailand 4.0	(10)	

ประเด็นการพิจารณา	รายละเอียดหลักเกณฑ์	คะแนนเต็ม	คะแนนที่ได้
3.4 วิสัยทัศน์	วิสัยทัศน์ ซึ่งมีลักษณะแสดงสถานภาพที่องค์กรปกครองส่วนท้องถิ่นต้องการจะเป็นหรือบรรลุถึงอนาคตอย่างชัดเจน สอดคล้องกับโอกาสและศักยภาพที่เป็นลักษณะเฉพาะขององค์กรปกครองส่วนท้องถิ่นและสัมพันธ์กับโครงการพัฒนา	(5)	
3.5 กลยุทธ์	แสดงให้เห็นช่องทาง วิธีการ ภารกิจหรือสิ่งที่ต้องทำตามอำนาจหน้าที่ขององค์กรปกครองส่วนท้องถิ่นที่จะนำไปสู่การบรรลุวิสัยทัศน์ หรือแสดงให้เห็นถึงความชัดเจนในสิ่งที่จะดำเนินการให้บรรลุวิสัยทัศน์นั้น	(5)	
3.6 เป้าประสงค์ของแต่ละประเด็นกลยุทธ์	เป้าประสงค์ของแต่ละประเด็นกลยุทธ์มีความสอดคล้องและสนับสนุนต่อกลยุทธ์ที่จะเกิดขึ้น มุ่งหมายสิ่งหนึ่งสิ่งใดที่ชัดเจน	(5)	
3.7 จุดยืนทางยุทธศาสตร์ (Positioning)	ความมุ่งมั่นอันแน่วแน่ในการวางแผนพัฒนาท้องถิ่น เพื่อให้บรรลุวิสัยทัศน์ขององค์กรปกครองส่วนท้องถิ่น ซึ่งเกิดจากศักยภาพของพื้นที่จริง ที่จะนำไปสู่ผลสำเร็จทางยุทธศาสตร์	(5)	
3.8 แผนงาน	แผนงานหรือจุดมุ่งหมายเพื่อการพัฒนาในอนาคต กำหนดจุดมุ่งหมายในเรื่องใดเรื่องหนึ่งหรือแผนงานที่เกิดจากเป้าประสงค์ ตัวชี้วัด ค่าเป้าหมาย กลยุทธ์ จุดยืนทางยุทธศาสตร์ขององค์กรปกครองส่วนท้องถิ่นที่มีความชัดเจน นำไปสู่การทำโครงการพัฒนาท้องถิ่นในแผนพัฒนาท้องถิ่น โดยระบุแผนงานและความเชื่อมโยงดังกล่าว	(5)	
3.9 ความเชื่อมโยงของยุทธศาสตร์ในภาพรวม	ความเชื่อมโยงองค์รวมที่นำไปสู่การพัฒนาท้องถิ่นที่เกิดผลผลิต/โครงการจากแผนยุทธศาสตร์ชาติ 20 ปี แผนพัฒนาเศรษฐกิจและสังคมแห่งชาติ ฉบับที่ 12 Thailand 4.0 แผนพัฒนาภาค/แผนพัฒนากลุ่มจังหวัด /แผนพัฒนาจังหวัด ยุทธศาสตร์การพัฒนาขององค์กรปกครองส่วนท้องถิ่นในเขตจังหวัด และยุทธศาสตร์ขององค์กรปกครองส่วนท้องถิ่น	(5)	
รวมคะแนน		100	

4.2 การติดตามและประเมินผลโครงการ

ในการจัดทำแผนพัฒนาท้องถิ่น (พ.ศ. 2566 - 2570) ขององค์กรปกครองส่วนท้องถิ่น จะต้องมีการติดตามและประเมินผลโครงการขององค์กรปกครองส่วนท้องถิ่นเพื่อความสอดคล้องแผนพัฒนาท้องถิ่น ตามระเบียบกระทรวงมหาดไทย ว่าด้วยการจัดทำแผนขององค์กรปกครองส่วนท้องถิ่น พ.ศ. 2548 และที่แก้ไขเพิ่มเติมถึง (ฉบับที่ 3) พ.ศ. 2561 โดยคณะกรรมการติดตามและประเมินผลแผนพัฒนาท้องถิ่น จะต้องดำเนินการให้คะแนนตามเกณฑ์ที่กำหนดไว้ ซึ่งเป็นส่วนหนึ่งของการติดตามและประเมินผลแผนพัฒนา โดยดำเนินการให้แล้วเสร็จภายในหกสิบวัน นับแต่วันที่ประกาศใช้งบประมาณรายจ่าย รายละเอียดแนวทางการพิจารณาตามหนังสือกระทรวงมหาดไทย ด่วนที่สุดที่ มท. 0810.3/ว 7467 ลงวันที่ 14 ธันวาคม 2563 เรื่องแนวทางจัดทำแผนพัฒนาขององค์กรปกครองส่วนท้องถิ่น (พ.ศ.2566-2570) ดังนี้

แนวทางการพิจารณาการติดตามและประเมินผลโครงการ

เพื่อความสอดคล้องแผนพัฒนาท้องถิ่น (พ.ศ. 2566 - 2570) ขององค์กรปกครองส่วนท้องถิ่น

ประเด็นการพิจารณา	คะแนน
1. การสรุปสถานการณ์การพิจารณา	10
2. การประเมินผลการนำแผนพัฒนาท้องถิ่นไปปฏิบัติในเชิงปริมาณ	10
3. การประเมินผลการนำแผนพัฒนาท้องถิ่นไปปฏิบัติในเชิงคุณภาพ	10
4. แผนงานและยุทธศาสตร์การพิจารณา	10
5. โครงการพัฒนา ประกอบด้วย	60
5.1 ความชัดเจนของชื่อโครงการ	(5)
5.2 กำหนดวัตถุประสงค์สอดคล้องกับโครงการ	(5)
5.3 เป้าหมาย (ผลผลิตของโครงการ) มีความชัดเจนนำไปสู่การตั้งงบประมาณได้ถูกต้อง	(5)
5.4 โครงการมีความสอดคล้องกับแผนยุทธศาสตร์ชาติ 20 ปี	(5)
5.5 เป้าหมาย (ผลผลิตของโครงการ) มีความสอดคล้องกับแผนพัฒนาเศรษฐกิจและสังคมแห่งชาติ	(5)
5.6 โครงการมีความสอดคล้องกับ Thailand 4.0	(5)
5.7 โครงการสอดคล้องกับยุทธศาสตร์จังหวัด	(5)
5.8 โครงการแก้ไขปัญหาความยากจนหรือการเสริมสร้างให้ประเทศชาติมั่นคง มั่งคั่ง ยั่งยืน ภายใต้หลักประชารัฐ	(5)
5.9 งบประมาณ มีความสอดคล้องกับเป้าหมาย (ผลผลิตของโครงการ)	(5)
5.10 มีการประมาณการราคาถูกต้องตามหลักวิธีการงบประมาณ	(5)
5.11 มีการกำหนดตัวชี้วัด (KPI) และสอดคล้องกับวัตถุประสงค์และผลคาดว่าจะได้รับ	(5)
5.12 ผลที่คาดว่าจะได้รับ สอดคล้องกับวัตถุประสงค์	(5)
รวมคะแนน	100

แนวทางเบื้องต้นในการให้คะแนนแนวทางการพิจารณาการติดตามและประเมินผลโครงการ เพื่อความสอดคล้องแผนพัฒนาท้องถิ่น (พ.ศ. 2566-2570) ขององค์กรปกครองส่วนท้องถิ่น

ประเด็นการพิจารณา	รายละเอียดหลักเกณฑ์	คะแนนเต็ม	คะแนนที่ได้
1. การสรุปสถานการณ์การพัฒนา	เป็นการวิเคราะห์กรอบการจัดทำยุทธศาสตร์ขององค์กรปกครองส่วนท้องถิ่น (ใช้การวิเคราะห์ SWOT Analysis/Demand (Demand Analysis)/Global Demand และ Trend ปัจจัยและสถานการณ์การเปลี่ยนแปลงที่มีผลต่อการพัฒนา อย่างน้อยต้องประกอบด้วย การวิเคราะห์ศักยภาพด้านเศรษฐกิจ, ด้านสังคม, ด้านทรัพยากรธรรมชาติและสิ่งแวดล้อม)	10	10
2. การประเมินผลการนำแผนพัฒนาท้องถิ่นไปปฏิบัติในเชิงปริมาณ	1) การควบคุมที่มีตัวเลขต่างๆ เพื่อนำมาใช้วัดผลในเชิงปริมาณ เช่น กวรวัด จำนวนโครงการ กิจกรรม งานต่างๆ ก็คือผลผลิตนั่นเองว่าเป็นไปตามที่ตั้งเป้าหมายเอาไว้หรือไม่จำนวนที่ดำเนินการจริงตามที่ได้กำหนดไว้เท่าไร จำนวนที่ไม่สามารถดำเนินการได้มีจำนวนเท่าไร สามารถอธิบายได้ตามหลักประสิทธิภาพ (Efficiency) ของการพัฒนาท้องถิ่นตามอำนาจหน้าที่ที่กำหนดไว้ 2) วิเคราะห์ผลกระทบ/สิ่งที่กระทบ (Impact) โครงการที่ดำเนินการในเชิงปริมาณ (Qualitative)	10	10
3. การประเมินผลการนำแผนพัฒนาท้องถิ่นไปปฏิบัติในเชิงคุณภาพ	1) การประเมินประสิทธิผลของแผนพัฒนาในเชิงคุณภาพคือการนำเอาเทคนิคฯ มาใช้เพื่อวัดค่าภารกิจ โครงการ กิจกรรม งานต่างๆ ที่ดำเนินการในพื้นที่นั้นๆ ตรงต่อความต้องการของประชาชนหรือไม่และเป็นไปตามอำนาจหน้าที่หรือไม่ ประชาชนพึงพอใจหรือไม่ สิ่งของ วัสดุ ครุภัณฑ์ การดำเนินการต่างๆ มีสภาพหรือลักษณะถูกต้อง คงทน ถาวร สามารถใช้งานได้ตามวัตถุประสงค์หรือไม่ ซึ่งเป็นไปตามหลักประสิทธิผล (Effectiveness) ผลการปฏิบัติราชการตามที่บรรลุวัตถุประสงค์ และเป้าหมายของแผนปฏิบัติราชการตามที่ได้รับงบประมาณมาดำเนินการ รวมถึงสามารถเทียบเคียงกับส่วนราชการหรือหน่วยงาน 2) วิเคราะห์ผลกระทบ/สิ่งที่กระทบ (Impact) โครงการที่ดำเนินการในเชิงคุณภาพ (Qualitative)	10	10
4. แผนงานและยุทธศาสตร์การพัฒนา	1) วิเคราะห์แผนงาน งาน ที่เกิดจากด้านต่างๆ มีความสอดคล้องกับยุทธศาสตร์ขององค์กรปกครองส่วนท้องถิ่นในมิติต่างๆ จนนำไปสู่การจัดทำโครงการพัฒนาท้องถิ่นโดยใช้ SWOT Analysis/Demand (Demand Analysis)/Global Demand/Trend หรือหลักการบูรณาการ (Integration) กับองค์กรปกครองส่วนท้องถิ่นที่มีพื้นที่ติดต่อกัน 2) วิเคราะห์แผนงาน งาน ที่เกิดจากด้านต่างๆ ที่สอดคล้องกับการแก้ไขปัญหาความยากจน หลักประชารัฐ	10	10

ประเด็น การพิจารณา	รายละเอียดหลักเกณฑ์	คะแนนเต็ม	คะแนนที่ได้
5.โครงการพัฒนา 5.1 ความชัดเจนของชื่อ โครงการ	ควรประกอบด้วยข้อมูลดังนี้ เป็นโครงการที่มีวัตถุประสงค์สนองต่อแผนยุทธศาสตร์การพัฒนาขององค์กร ปกครองส่วนท้องถิ่นและดำเนินการเพื่อให้การพัฒนาบรรลุตามวิสัยทัศน์ของ องค์กรปกครองส่วนท้องถิ่นที่กำหนดไว้ ชื่อโครงการมีความชัดเจน มุ่งไปเรื่อง ใดเรื่องหนึ่งอ่านแล้วเข้าใจได้ว่าจะพัฒนาอะไรในอนาคต	(5)	5
5.2 กำหนดวัตถุประสงค์ สอดคล้องกับโครงการ	มีวัตถุประสงค์ชัดเจน(clearobjective)โครงการต้องกำหนดวัตถุประสงค์ สอดคล้องกับความเป็นมาของโครงการ สอดคล้องกับหลักการและเหตุผล วิธีการดำเนินงานต้องสอดคล้องกับวัตถุประสงค์ มีความเป็นไปได้ชัดเจนมี ลักษณะเฉพาะเจาะจง	(5)	5
5.3 เป้าหมาย(ผลผลิตของ โครงการ) มีความชัดเจน นำไปสู่การตั้งงบประมาณได้ ถูกต้อง	สภาพที่อยากให้เกิดขึ้นในอนาคตเป็นทิศทางที่ต้องไปให้ถึงเป้าหมายต้อง ชัดเจน สามารถระบุจำนวนเท่าไร กลุ่มเป้าหมายคืออะไร มีผลผลิตอย่างไร กลุ่มเป้าหมาย พื้นที่ดำเนินงานและระยะเวลาดำเนินงานอธิบายให้ชัดเจนว่า โครงการนี้จะทำที่ไหน เริ่มต้นในช่วงเวลาใดและจบลงเมื่อไร ใครคือกลุ่มเป้าหมาย ของโครงการ หากกลุ่มเป้าหมายมีหลายกลุ่มให้บอกชัดเจนไปว่าใครคือ กลุ่มเป้าหมายหลัก ใครคือกลุ่มเป้าหมายรอง	(5)	5
5.4 งบประมาณมีความ สอดคล้องกับเป้าหมาย (ผลผลิตของโครงการ)	โครงการสอดคล้องกับ (1)ความมั่นคง (2)การสร้างความสามารถในการแข่งขัน (3)การพัฒนาและเสริมสร้างศักยภาพคน(4)การสร้างโอกาสความเสมอภาค และเท่าเทียมกันทางสังคม(5)การสร้างการเติบโตบนคุณภาพชีวิตที่เป็นมิตรต่อ สิ่งแวดล้อม(6)การปรับสมดุลและพัฒนาระบบการบริหารจัดการภาครัฐเพื่อให้ เกิดความมั่นคง มั่งคั่ง ยั่งยืน	(5)	5
5.5 เป้าหมาย(ผลผลิตของ โครงการ)มีความสอดคล้อง กับแผนพัฒนาเศรษฐกิจและ สังคมแห่งชาติ	โครงการมีความสอดคล้องกับแผนพัฒนาเศรษฐกิจและสังคมแห่งชาติ ฉบับที่ 12 โดย (1)ยึดหลักปรัชญาของเศรษฐกิจพอเพียง (2)ยึดคนเป็นศูนย์กลางการ พัฒนา(3)ยึดวิสัยทัศน์ภายใต้ยุทธศาสตร์ชาติ 20 ปี (4)ยึดเป้าหมายอนาคต ประเทศไทย 2579 (5)ยึดหลักการนำไปสู่การปฏิบัติให้เกิดผลสัมฤทธิ์อย่าง จริงจังใน 5 ปี ที่ต่อยอดไปสู่ผลสัมฤทธิ์ที่เป็นเป้าหมายระยะยาว ภายใต้ แนวทางการพัฒนา (1)การยกระดับศักยภาพการแข่งขันและการหลุดพ้นกับ ดักรายได้ปานกลางสู่รายได้สูง (2)การพัฒนาศักยภาพคนตามช่วงวัยและการ ปฏิรูประบบเพื่อสร้างสังคมสูงวัยอย่างมีคุณภาพ (3)การลดความเหลื่อมล้ำทาง สังคม (4)การรองรับการเชื่อมโยงภูมิภาคและความเป็นเมือง (5)การสร้าง ความเจริญเติบโตทางเศรษฐกิจและสังคมอย่างเป็นมิตรกับสิ่งแวดล้อม (6)การ บริหารราชการแผ่นดินที่มีประสิทธิภาพ	(5)	5

ประเด็น การพิจารณา	รายละเอียดหลักเกณฑ์	คะแนนเต็ม	คะแนนที่ได้
5.6 โครงการมีความ สอดคล้องกับ Thailand 4.0	โครงการมีลักษณะหรือสอดคล้องกับการปรับเปลี่ยนโครงสร้างเศรษฐกิจ ไปสู่ Value-Based Economy หรือเศรษฐกิจที่ขับเคลื่อนด้วยนวัตกรรม ทำน้อย ได้มาก เช่น (๑) เปลี่ยนจากการผลิตสินค้า โภคภัณฑ์ไปสู่สินค้า- เชิงนวัตกรรม (๒) เปลี่ยนจากการขับเคลื่อนประเทศด้วย ภาคอุตสาหกรรม ไปสู่การขับเคลื่อนด้วยเทคโนโลยี ความคิดสร้างสรรค์ และนวัตกรรม (๓) เปลี่ยนจากการเน้นภาคการผลิตสินค้าไปสู่การเน้น ภาคบริการมากขึ้น รวมถึงโครงการที่เติมเต็มด้วยวิชาการ ความคิด สร้างสรรค์ นวัตกรรม วิทยาศาสตร์ เทคโนโลยี และการวิจัยและพัฒนา แล้วต่อยอดความได้เปรียบเชิงเปรียบเทียบ เช่น ด้านการเกษตร เทคโนโลยีชีวภาพ สาธารณสุข วัฒนธรรม ฯลฯ	(5)	4
5.7 โครงการสอดคล้องกับ ยุทธศาสตร์จังหวัด	โครงการพัฒนาท้องถิ่นมีความสอดคล้องกับห้วงระยะเวลาของ แผนพัฒนาจังหวัดที่ได้กำเนิดขึ้น เพื่อขับเคลื่อนการพัฒนาท้องถิ่นเสมือน หนึ่งการขับเคลื่อนการพัฒนาจังหวัด ซึ่งไม่สามารถแยกส่วนใดส่วนหนึ่ง ออกจากกันได้ นอกจากนี้โครงการพัฒนาท้องถิ่นต้องเป็นโครงการ เชื่อมต่อหรือเดินทางไปด้วยกันกับยุทธศาสตร์จังหวัดที่ได้กำหนดขึ้นเป็น ปัจจุบัน	(5)	5
5.8 โครงการแก้ไขปัญหา ความยากจนหรือการ เสริมสร้างให้ประเทศชาติ มั่นคง มั่งคั่ง ยั่งยืน ภายใต้ หลักประชารัฐ	เป็นโครงการที่ดำเนินการภายใต้พื้นฐานความพอเพียงที่ประชาชน ดำเนินการเองหรือร่วมดำเนินการ เป็นโครงการต่อยอดและขยายได้ เป็น โครงการที่ประชาชนต้องการเพื่อให้เกิดความยั่งยืน ซึ่งมีลักษณะที่จะให้ ท้องถิ่นมีความมั่นคง มั่งคั่ง ยั่งยืน เป็นท้องถิ่นที่พัฒนาแล้วด้วยการพัฒนา ปรัชญาเศรษฐกิจพอเพียง	(5)	5
5.9 งบประมาณมีความ สอดคล้องกับเป้าหมาย (ผลผลิตของโครงการ)	งบประมาณโครงการพัฒนาจะต้องคำนึงถึงหลักสำคัญ 5 ประการในการ จัดทำโครงการได้แก่ (1) ความประหยัด (Economy) (2) ความมี ประสิทธิภาพ (Efficiency) (3) ความมีประสิทธิภาพ (Effectiveness) (4) ความยุติธรรม (Equity) (5) ความโปร่งใส (Transparency)	(5)	5
5.10 มีการประมาณการ ราคาถูกต้องตามหลัก วิธีการงบประมาณ	การประมาณราคาเพื่อการพัฒนาต้องให้สอดคล้องกับโครงการถูกต้อง ตามหลักวิชาการทางช่าง หลักของราคากลาง ราคากลางท้องถิ่น มีความ โปร่งใสในการกำหนดราคาและตรวจสอบในเชิงประจักษ์	(5)	5

ประเด็น การพิจารณา	รายละเอียดหลักเกณฑ์	คะแนนเต็ม	คะแนนที่ได้
5.11 มีการกำหนด ตัวชี้วัด (KPI) และ สอดคล้องกับ วัตถุประสงค์และผลที่ คาดว่าจะได้รับ	มีการกำหนดตัวชี้วัดผลงาน (Key Performancy Indicator : KPI) ที่ สามารถวัดได้ (measurable) ใช้ออกประสิทธิผล (effectiveness) ใช้อ ออกประสิทธิภาพ (efficiency) ได้ เช่น การกำหนดความพึงพอใจ การ กำหนดร้อยละ การกำหนดอันเกิดจากผลของวัตถุประสงค์ที่เกิดที่สิ่งที ได้รับ (การคาดการณ์ คาดว่าจะได้รับ)	(5)	5
5.12 ผลที่คาดว่าจะ ได้รับสอดคล้องกับ วัตถุประสงค์	ผลที่ได้รับเป็นสิ่งที่เกิดขึ้นได้จริงจากการดำเนินการตามโครงการพัฒนาซึ่ง สอดคล้องกับวัตถุประสงค์ที่ตั้งไว้ การได้ผลหรือผลที่เกิดขึ้นจะต้องเท่ากับ วัตถุประสงค์หรือมากกว่าวัตถุประสงค์ ซึ่งการเขียนวัตถุประสงค์ควร คำนึงถึง (1) มีความเป็นไปได้และมีความเฉพาะเจาะจง ในการดำเนินงาน ตามโครงการ (2) วัดและประเมินผลระดับของความสำเร็จได้ (3) ระบุสิ่งที่ ต้องการดำเนินงานอย่างชัดเจนและเฉพาะเจาะจงมากที่สุดและสามารถ ปฏิบัติได้ (4) เป็นเหตุเป็นผล สอดคล้องกับความเป็นจริง (5) ส่งผลต่อ การบ่งบอกเวลาได้	(5)	4
รวมคะแนน		100	98

4.3 สรุปผลการพัฒนาท้องถิ่นจากแผนพัฒนาท้องถิ่น พ.ศ.2561-2565

ในการจัดทำแผนพัฒนาท้องถิ่น (พ.ศ. 2561 - 2565) ขององค์กรปกครองส่วนท้องถิ่น ก็เพื่อใช้เป็นเครื่องมือในการพัฒนา เป็นแนวทางในการบริหารพัฒนาท้องถิ่นให้บรรลุตามวัตถุประสงค์และเป้าหมาย เกิดประสิทธิภาพประสิทธิผลสูงสุดในการแก้ไขปัญหาให้กับประชาชน ก่อให้เกิดประโยชน์และสามารถตอบสนองความต้องการพัฒนาของประชาชน โดยพิจารณาบรรจุโครงการในงบประมาณรายจ่ายประจำปี งบประมาณรายจ่ายเพิ่มเติม และงบประมาณจากเงินสะสม โดยจะต้องมีการติดตามและประเมินผลแผนพัฒนาตามระเบียบกระทรวงมหาดไทย ว่าด้วยการจัดทำแผนพัฒนาขององค์กรปกครองส่วนท้องถิ่น พ.ศ. 2548 และที่แก้ไขเพิ่มเติมถึง (ฉบับที่ 3) พ.ศ. 2561 เป็นการสรุปผลในภาพรวมของท้องถิ่น เป็นการติดตามผลการนำยุทธศาสตร์ขององค์กรปกครองส่วนท้องถิ่น ว่าเกิดผลทั้งในเชิงปริมาณและเชิงคุณภาพ อย่างไร ซึ่งสามารถวัดผลได้ทั้งเชิงสถิติต่างๆ ตาราง กราฟ และการพรรณนา ดังนี้

(1) การวัดผลในเชิงปริมาณและเชิงคุณภาพ

(1.1) การวัดผลในเชิงปริมาณ (Quantity)

- โดยเครื่องมือที่ใช้ในการติดตามและประเมินผลในเชิงปริมาณ มีดังนี้

สรุปผลการพัฒนาท้องถิ่นจากแผนพัฒนาท้องถิ่น (พ.ศ. 2561-2565)

ได้ดำเนินการตามแผนพัฒนาท้องถิ่น (พ.ศ. 2561-2565)

ยุทธศาสตร์ของ องค์กรปกครอง ส่วนท้องถิ่น	2561		2562		2563		2564		2565	
	จำนวน	งบประมาณ	จำนวน	งบประมาณ	จำนวน	งบประมาณ	จำนวน	งบประมาณ	จำนวน	งบประมาณ
1.ด้านโครงสร้าง พื้นฐาน ระบบ สาธารณูปโภค สาธารณูปการ ทรัพยากรน้ำและ การจราจร	30	6,284,871.04	33	7,540,827	20	4,093,243.98	23	3,020,780	15	5,728,300
2.ด้านเศรษฐกิจและ การเกษตร	3	293,180	6	123,350	4	50,360	5	50,720	11	140,000
3.ด้านสังคมและ พัฒนาคุณภาพชีวิต เพื่อให้ประชาชนอยู่ เย็นเป็นสุข	10	13,110,033	12	13,892,129	12	14,108,843.34	16	14,923,583.66	24	16,319,600
4.ด้านการศึกษา ศาสนา วัฒนธรรม และประเพณีท้องถิ่น	10	3,090,195.78	15	3,189,689.32	13	3,156,065.34	10	2,858,319.30	13	2,998,300
5.ด้าน ทรัพยากรธรรมชาติ สิ่งแวดล้อมและการ การท่องเที่ยว	5	141,300	10	38,730	5	111,811	12	125,080	11	135,000
6.ด้านการเมือง การ ปกครอง การบริหาร และการบริการ สาธารณะตาม อำนาจหน้าที่	8	554,837	16	834,460	10	1,130,332.50	7	178,795	14	1,406,500

4.4 ข้อเสนอแนะในการจัดทำแผนพัฒนาท้องถิ่นในอนาคต

(1) ผลกระทบนำไปสู่อนาคต

(1.1) ปัญหาสาธารณสุขภัยต่างๆ ที่เกิดขึ้นในองค์กรปกครองส่วนท้องถิ่น อันได้แก่ ภัยแล้ง วาตภัย น้ำท่วม อัคคีภัย ที่เกิดขึ้นและส่งผลกระทบต่อประชาชนในพื้นที่ เกิดความเสียหายทั้งชีวิตและทรัพย์สิน แนวทางการแก้ไข คือพิจารณาวางแผนการดำเนินการป้องกัน ก่อนเกิดเหตุ ระหว่างเกิดเหตุ หลังเกิดเหตุ บรรจุ แผนงาน โครงการ กิจกรรม การให้ความช่วยเหลือต่างๆ จัดตั้งศูนย์ช่วยเหลือประชาชนขององค์กรปกครองส่วนท้องถิ่น เพื่อสามารถดำเนินการได้ทันเวลาที่

(1.2) ปัญหาโรคระบาดที่เกิดจากคน เกิดจากสัตว์ ที่ส่งผลอันตราย หรือคร่าต่อชีวิตประชาชน และสัตว์ต่างๆ ในตำบล ซึ่งได้แก่ โรคไวรัสโคโรนา (COVID-19) โรคไข้หวัดใหญ่ โรคมือ เท้า ปาก ที่เกิดขึ้นกับเด็กๆ โรคพิษสุนัขบ้า โรคไข้เลือดออก ฯลฯ แนวทางการแก้ไขปัญหา คือ ฝึกอบรม ประชาสัมพันธ์ มาตรการป้องกัน ลงพื้นที่ระงับการเกิดโรคระบาด การทำลาย การรักษา

(1.3) ปัญหาประชาชนมีรายได้น้อย การศึกษาต่ำ ประชาชนในตำบลยังมีคนรายได้น้อย มีหนี้สินเยอะ ไม่เพียงพอในการดำรงชีวิต ค่าครองชีพสูง แนวทางการแก้ไขปัญหา ให้ความรู้เกี่ยวกับการประกอบอาชีพ ส่งเสริมการประกอบอาชีพเสริม สาธิตการประกอบอาชีพ ช่วยเหลือประชาชนซ่อมแซมบ้านคนจน ผู้มีรายได้น้อย ส่งเสริมด้านการศึกษาโดยการจัดบริการสาธารณสุขด้านการศึกษา การจัดตั้งศูนย์พัฒนาเด็กเล็ก สนับสนุนกิจกรรมต่างๆ ให้กับเด็กนักเรียน จ้างเด็กนักเรียนในช่วงปิดภาคเรียนเพื่อมีรายได้

(1.4) ปัญหายาเสพติดในตำบล ในพื้นที่ยังไม่พบว่ามีการค้ายาเสพติด และยังไม่พบรายงานว่ามีผู้ติดยาเสพติด แต่เพื่อเป็นการป้องกัน มีแนวทางการป้องกัน โดยการลงพื้นที่ค้นหา การรณรงค์ป้องกัน การให้ความรู้กับประชาชนได้ทราบถึงโทษของยาเสพติดและมีการสุ่มตรวจครัวเรือนเกี่ยวกับสารเสพติดร่วมกับตำรวจและอำเภอเวียงป่าเป้า

(1.5) ปัญหาการสัญจรไปมาของประชาชนในตำบล เนื่องจาก ในตำบลด้านโครงสร้างพื้นฐาน เส้นทางคมนาคมบางหมู่บ้านยังเป็น ถนนดิน ถนนลูกรัง ช่วงฤดูฝนถนนลื่น เป็นหลุมเป็นบ่อ เกิดปัญหาในการสัญจรไปมาของประชาชน เสี่ยงต่อการเกิดอุบัติเหตุ การคมนาคมล่าช้า แนวทางการแก้ไข จัดทำแผนงาน โครงการก่อสร้างถนนในเส้นทางสำคัญ พิจารณาเสนอสนับสนุนจากหน่วยงานอื่น

(2) ข้อสังเกต ข้อเสนอแนะ ผลจากการพัฒนา

(2.1) ข้อสังเกต จากการสำรวจข้อมูล การลงพื้นที่ในตำบล จะเห็นว่าประชาชนยังมีปัญหาที่ต้องดำเนินการแก้ไขอยู่มาก ดังนี้ ด้านเศรษฐกิจและการเกษตร ด้านการศึกษา สาธารณสุข ความมั่นคงปลอดภัยในชีวิตและทรัพย์สิน การศาสนา ศิลปวัฒนธรรม ประเพณี ด้านกีฬา สถานที่ผ่อนหย่อนใจ สวัสดิการสังคม อุตสาหกรรม การพัฒนาอาชีพ เส้นทางคมนาคมขนส่ง/ไฟฟ้า/น้ำประปา/แหล่งน้ำเพื่ออุปโภค - บริโภค ด้านทรัพยากรและสิ่งแวดล้อม ขยะมูลฝอยและสิ่งปฏิกูล จากปัญหาด้านต่างๆ ประชาชนไม่สามารถแก้ไขปัญหาเองได้ จึงต้องเสนอให้องค์กรปกครองส่วนท้องถิ่นแก้ไข ทำให้มีการเสนอโครงการเข้ามาเป็นจำนวนมาก ซึ่งงบประมาณขององค์กรปกครองส่วนท้องถิ่นนั้นมีจำกัดไม่เพียงพอต่อการจัดการได้

(2.2) ข้อเสนอแนะ จากข้อสังเกตดังกล่าว มีข้อเสนอแนะในการแก้ไขปัญหาต่างๆ ดังนี้ ปัญหาต่างๆ ที่ถูกเสนอมายังองค์กรปกครองส่วนท้องถิ่น นั้น ควรนำมาพิจารณาจัดลำดับความสำคัญโดยประชาคมท้องถิ่น ซึ่งมีหลายภาคส่วน ประกอบไปด้วย คณะกรรมการพัฒนาขององค์กรปกครองส่วนท้องถิ่น สมาชิกสภาท้องถิ่น ผู้นำหมู่บ้าน ตัวแทนส่วนราชการ รัฐวิสาหกิจ หน่วยงานที่เกี่ยวข้อง ประชาชนทั่วไป ร่วมกันพิจารณาจัดลำดับความสำคัญของโครงการ และพิจารณาบรรจุเข้าแผนพัฒนาท้องถิ่นต่อไป กรณีโครงการที่เกินศักยภาพก็ให้องค์กรปกครองส่วนท้องถิ่นเสนอขอรับการสนับสนุนจากหน่วยงานอื่น

(2.3) ผลจากการพัฒนา จากการพัฒนาที่ผ่านมาพบว่าองค์กรปกครองส่วนท้องถิ่นได้แก้ไขปัญหให้กับประชาชนได้ในหลายเรื่อง และครอบคลุมทุกด้าน มีผลการประเมินอยู่ในเกณฑ์ที่ดี ประชาชนมีความพึงพอใจ แต่ก็ยังมีปัญหาที่จะต้องแก้ไขต่อไป ไม่ว่าจะเป็นด้านสิ่งแวดล้อมที่ยังมีการเผาหญ้า ต้นข้าวโพด ตอข้าวในช่วงเวลาเก็บเกี่ยว การเลี้ยงสัตว์ วัว ควาย หมู ที่ส่งกลิ่นเหม็นรบกวน การพนันที่ยังมีในพื้นที่ เส้นทางคมนาคมและโครงสร้างพื้นฐานอื่น เช่น ถนน ร่องระบายน้ำ ไฟฟ้าและโครงสร้างพื้นฐานอื่นๆยังไม่ครบทุกหมู่บ้าน จาก ผลการพัฒนาขององค์กรปกครองส่วนท้องถิ่นในปีที่ผ่านมา
